



# Antsirabe

Vakinankaratra MADAGASCAR



# LE ROYAL PALACE

HEBERGEMENT-RESTAURATION-PISCINE

Votre confort, Notre passion



royalpalace@moov.mg  
royalpalace.resa@moov.mg  
www.leroyalpalace.mg

512 C 61 Tsarasoatra Route d'Ambositra  
ANTSIARABE 110

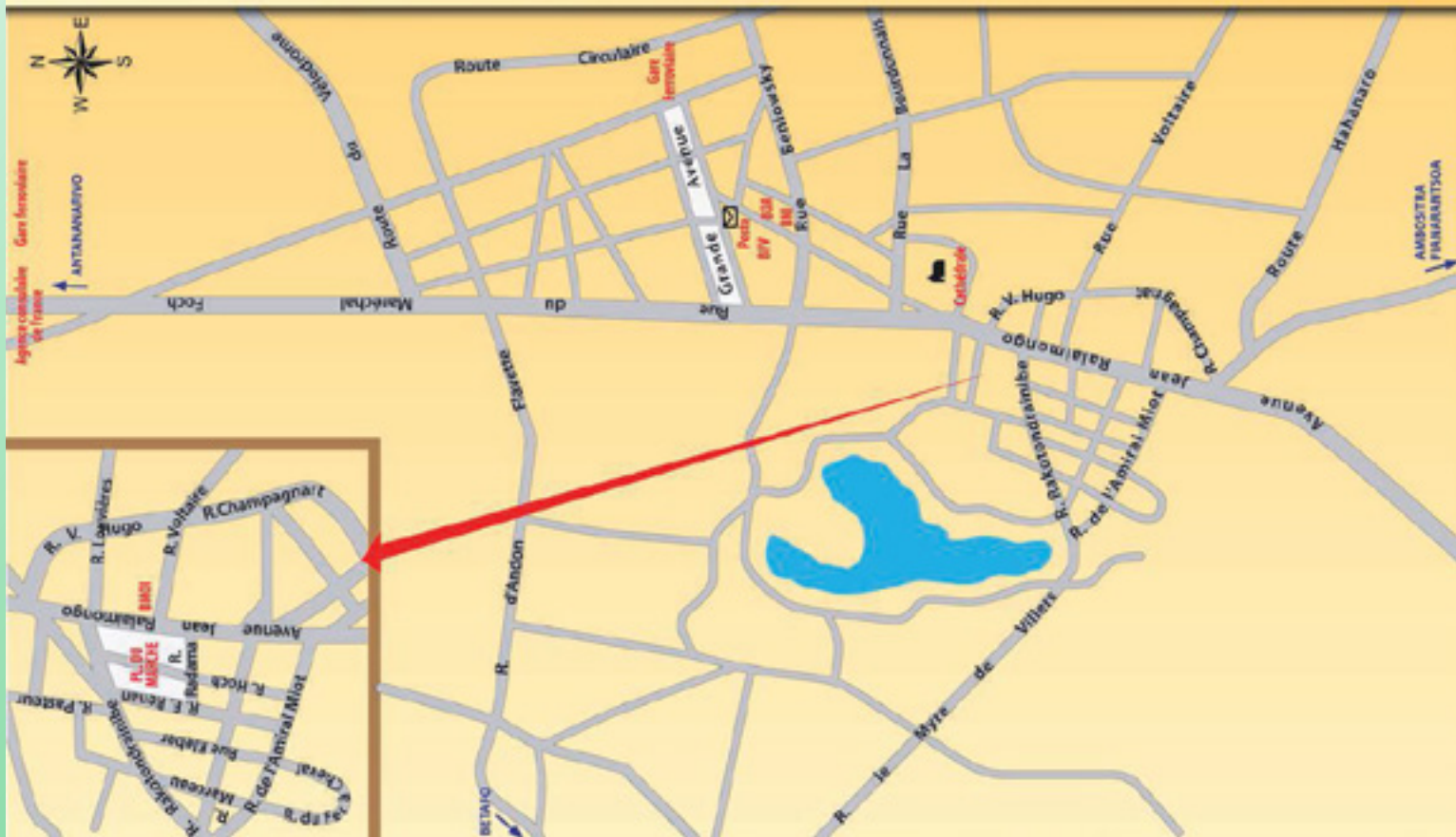
020 44 490 40-034 49 040 40



020 44 490 40  
spicygrill@leroyalpalace.mg



# CARTE DE LA VILLE D'ANTSIRABE





**Hary Naivo RAKOTOSON**  
PCA ORTVa



## *Préface*

Le 12 Janvier 2018, une nouvelle équipe a repris le flambeau à la tête de l'Office Régionale du tourisme de Vakinankaratra. Une nouvelle approche se concrétisera via une nouvelle campagne de communication accentuée sur la typologie et les caractéristiques de notre région.

Cette nouvelle campagne a trois objectifs :

- créer de la préférence pour la région du vakinankaratra en s'appuyant sur les caractéristiques identitaires de la destination en proposant dans le même temps une image plus en adéquation avec les attentes actuelles des voyageurs issus des différents marchés ;
- augmenter la notoriété de cette belle destination « la ville d'eau malgache » avec une image positive et dynamique en la faisant connaître par les moyens actuels notamment le digital,
- développer le trafic en utilisant les moyens et supports stratégiques permettant de créer la rencontre entre la destination et ses cibles.

L'Office du Tourisme de Vakinankaratra s'en tiendra aux missions régaliennes d'un office de tourisme, à savoir :

- accueil
- information
- promotion
- coordination des interventions des acteurs du tourisme.

En espérant pouvoir répondre à vos attentes, je vous souhaite de passer un agréable moment en vous proposant de découvrir notre région sous toutes ses facettes.

L'Office Régional du Tourisme joue un rôle moteur important dans le développement économique de la Région de Vakinankaratra et s'efforce de valoriser au mieux ses atouts que sont le tourisme villageois, le thermalisme, l'agritourisme, le pastoralisme et le tourisme culturel.

Ainsi donc nous vous offrons de découvrir notre patrimoine, notre gastronomie, notre nature, nos animations, nos manifestations et nos évènements.

Par ailleurs, je vous invite à prendre contact si nécessaire avec l'équipe de l'Office de Tourisme qui se fera un plaisir de vous guider dans vos choix

Hary Naivo RAKOTOSON

Président du Conseil d'Administration

## *Foreword*

On January 12, 2018, a new team took over the helm of the Vakinankaratra Regional Tourist Office. A new approach will materialize via a new communication campaign accentuated on the typology and characteristics of our region.

This new campaign has three objectives:

- create a preference for the vakinankaratra region based on the identity characteristics of the destination by proposing in at the same time an image more in line with current expectations travelers from different markets;
- increase awareness of this beautiful destination "the city of water" Malagasy "with a positive and dynamic image by making it known by current means including digital,
- develop traffic using strategic means and supports allowing to create the meeting between the destination and its targets.

The Tourist Office of Vakinankaratra will stick to the missions of a tourist office, namely:

- Home
- information
- promotion
- coordination of interventions by tourism stakeholders.

Hoping to be able to meet your expectations, I wish you to spend a pleasant moment by offering you to discover our region under all its facets.

The Regional Tourist Office plays an important driving role in the economic development of the Vakinankaratra Region and strives to make the most of its assets, which are village tourism, hydrotherapy, agritourism, pastoralism and cultural tourism.

So we offer you to discover our heritage, our gastronomy, our nature, our activities, our events and our event.

Furthermore, I invite you to get in touch with the team if necessary the Tourist Office which will be happy to guide you in your choices

Hary Naivo RAKOTOSON

Chairman of the Board of Directors



<b>PRÉFACE</b>	<b>3</b>
<b>PRÉSENTATION DE LA RÉGION</b>	<b>5</b>
<b>INFOS PRATIQUES</b>	<b>6</b>
<b>LA RÉGION DU VAKINANKARATRA AUX MILLE ET UNE BEAUTÉ SPECTACULAIRE</b>	<b>8</b>
<b>D'Antananarivo à Antsirabe</b>	<b>8</b>
<b>ANTSIRABE</b>	<b>13</b>
<b>LA CAPITALE DE VAKINANKARATRA</b>	<b>13</b>
Historique et Généralité	<b>13</b>
Visite de la Ville	<b>18</b>
Activités sportives	<b>24</b>
<b>Visite de la ville</b>	<b>26</b>
<b>Circuits des lacs</b>	<b>28</b>
Le Lac Andraikiba	<b>28</b>
Le Lac Tritriva	<b>28</b>
Le Lac Tatamarina	<b>28</b>



<b>FORWORD</b>	<b>3</b>
<b>PRESENTATION OF THE REGION</b>	<b>5</b>
<b>PRACTICAL INFORMATION</b>	<b>6</b>
<b>VAKINANKARATRA THE REGION OF MANY SPECTACULAR BEAUTIES</b>	<b>8</b>
<b>From Antananarivo to Antsirabe</b>	<b>8</b>
<b>ANTSIRABE</b>	<b>13</b>
<b>THE CAPITAL OF VAKINANKARATRA</b>	<b>13</b>
History and General	<b>13</b>
Touring the city	<b>18</b>
Sporting activities	<b>25</b>
<b>Town tour</b>	<b>26</b>
<b>Lakes tours</b>	<b>29</b>
Lake Andraikiba	<b>29</b>
Lake Tritriva	<b>29</b>
Lake Tatamarina	<b>29</b>

## Présentation de la Région

La Région du Vakinankaratra est à la fois une vraie destination touristique et un vaste espace rural.

A environ trois heures de route depuis ANTANANARIVO qui est la capitale de Madagascar, dépendant de la vitesse des moyens de transport, la ville d'ANTSIRABE est la capitale de la Région Vakinankaratra, qui regorge de richesses en matière de paysages, étant donné qu'elle se trouve dans les hauts-plateaux. Le train reste pourtant le moyen le plus avantageux pour voir les paysages de la Région Vakinankaratra. Ses limitrophes se situent à Analamanga Park, au nord, incluant Behenjy et Ambatolampy et près de Miandrivazo, au sud. Une des particularités du paysage à voir durant le voyage est l'existence de la route goudronnée, du chemin de fer et de la rivière Sisaony, tous les trois en parallèle. Cela rend notre pays encore plus célèbre au niveau international. On peut y découvrir des rizières qui s'étendent à perte de vue, des plaines, des collines et même des montagnes. La beauté des rizières, géométriquement bien formées, est également un atout indéniable des paysages bordant les routes. Plusieurs villes et villages se trouvent sur le passage des voitures, avant d'arriver à Antsirabe. Cette dernière est célèbre comme étant la ville d'eaux avec ses nombreuses sources d'eau chaude et d'eau froide.

Culminant à 1600 m d'altitude, elle est dominée par les architectures coloniales des années 1900 :

- « la Gare » construite en 1922 et point kilométrique 0 de la ville
- « les Bâtiments administratifs »
- « l'Hôtel des Thermes » étant l'un des immenses bâtiments caractéristiques d'Antsirabe et aussi l'un des plus vieux hôtels de l'île

Jusqu'à nos jours, la pratique de diverses traditions anciennes sont toujours mises telles que :

- « la circoncision »
- « l'exhumation ou le Famadihana »
- « la longue et traditionnelle démarche pour le mariage ou le Kabary »
- « le Fady ou le tabou »
- Et d'autres « cultes des ancêtres ».

## Presentation of the Region

The Vakinankaratra Region is both a real tourist destination and a vast rural area.

About three hours away from ANTANANARIVO which is the capital of Madagascar, depending on the speed of the means of transport, the city of ANTSIRABE is the capital of the Vakinankaratra Region, which is full of riches in terms of landscapes, given that it is found in the highlands. The train remains however the most advantageous means to see the landscapes of the Vakinankaratra Region. Its neighbors are located at Analamanga Park in the north, including Behenjy and Ambatolampy and near Miandrivazo in the south. One of the peculiarities of the landscape to see during the trip is the existence of the asphalt road, the railway and the Sisaony river, all three in parallel. This makes our country even more famous internationally. You can discover rice fields that stretch as far as the eye can see, plains, hills and even mountains. The beauty of the geometrically well-shaped rice fields is also an undeniable asset of the landscapes bordering the roads. Several towns and villages are in the passage of cars, before arriving in Antsirabe. The latter is famous as the spa town with its many hot and cold springs.

Culminating at 1600 m above sea level, it is dominated by colonial architecture from the 1900s:

- "la Gare" built in 1922 and kilometer point 0 of the city -
- "les Administration buildings"
- "the Hotel des Thermes" being one of the immense characteristic buildings of Antsirabe and also one of the oldest hotels on the island
- Until today, the practice of various ancient traditions is still put such as:
- "circumcision "
- "exhumation or Famadihana"
- "the long and traditional approach to marriage or Kabary"
- "Fady or taboo"
- And other "ancestor cults"



## TRANSPORT

Le Vakinankaratra se situe au centre de Madagascar sur la route du sud ouvrant aussi sur l'ouest et le sud-est du pays.

### Par voiture / Taxi Brousse

#### • D'Antananarivo à Antsirabe

On y accède par la route RN7 qui part de Tananarive jusqu'à Tuléar. Il est donc aisé de s'y rendre en voiture ou en taxi brousse à partir de la gare routière sud « parking d'Antsirabe » de Tananarive.

• D'Antsirabe à Antananarivo : Les Taxis-brousse

#### - Stationnement VATOFOTSY : Départ Antsirabe

##### ZONE NATIONALE

1 - Sud : Ambositra (7 000 Ar), Fianarantsoa (15 000 Ar), Tuléar (35 000 Ar)

2 - Ouest : Miandrivazo (15 000 Ar), Morondava (25 000 Ar)

3 - Nord-Ouest : Majunga (35 000 Ar)

4 - Est : Tamatave (25 000 Ar), Ambatondrazaka (25 000 Ar)

##### ZONE REGIONALE

Ambohibary (2 500 Ar), Antanifotsy (3 000 Ar), Ambatolampy (4 000 Ar), Faratsiho (7 000 Ar), Antananarivo (8 000 Ar)

#### - Stationnement Andrefantsena

##### ZONE REGIONALE

Andranomanelatra (800 Ar), Tritriva (2 500 Ar), Betafo (1 200 Ar), Ankazomiriotra (4 000 Ar), Mandoto (5 000 Ar)

#### - Stationnement Ambavahadimangatsiaka

##### ZONE REGIONALE

Vinaninkarena (400 Ar), Manandona (1 500 Ar), Sahanivotry Sud (2 000 Ar),

Soanindrariny (4 000 Ar), Sahanivotry Est (8 000 Ar)

### Par Train

#### • La Micheline Madarail

Depuis peu, la compagnie Madarail organise à des dates spécifiques la liaison Tananarive - Antsirabe avec une Micheline confortable. Ainsi, pour les grands événements, comme le week end de Pâques, traditionnellement très festif à Antsirabe, la compagnie propose un programme sur mesure avec animation et services pendant le trajet. L'Office du Tourisme coordonne à cette occasion des offres combinées (hébergement, excursion, animation, concert, soins de bien être) selon les goûts de chacun.

### Sur Place

#### En Bus (Taxi be)

- Ligne 02 : Mahafaly Vatofotsy-Antsira
- Ligne 03 : Avaratsena-Belazao
- Ligne 04 : Mandaniresaka-Ambohidrano
- Ligne 05 ou 05 bis : Tombontsoa-Talata croisement
- Ligne 10 : Vatofotsy-Andranonahoatra
- Ligne 11 : ASJA-Talata ouest
- Ligne 12 : Stationnement Vatofotsy-Socloait Mandaniresaka
- Ligne 13 : Piste-Ambalavato
- Ligne 14 : Tombontsoa-Est Ivohitra
- Ligne 16 : Vatofotsy-SOBA Mandaniresaka

#### En pousse-pousse

Le plus utilisé dans la région de Vakinankaratra.

- Course moyenne : A partir de 500 Ar selon le trajet mais le trajet le plus court c'est à environ 500 m
- Trajet le plus long : 8 km soit 15 000 Ar
- Trajet d'une heure : 10 000 Ar

## En cyclo-pousses

Tout comme les pousse-pousses c'est à dire dépendront du trajet et c'est à partir de 500 Ar

### Les taxis « KINGA »

- Course en pleine ville : 3 000 Ar
- En dehors de la ville : A partir de 5 000 Ar selon le trajet

### Les taxis

A partir de 5 000 Ar

## SANTÉ

### Pharmacie

- Pharmacie du Vakinankaratra  
Tél : +261 20 44 482 14
- Pharmacie Mahasoa  
Tél : +261 20 44 489 67
- Pharmacie Vao  
Tél : +261 20 44 481 34
- Pharmacie Tia  
Tél : +261 20 44 483 12
- Pharmacie d'Asabotsy  
Tél : +261 20 44 483 43
- Pharmacie Tony  
Tél : +261 20 44 481 01
- Pharmacie Aina Vaovao  
Tél : +261 20 44 488 47
- Pharmacie Ando  
Tél : +261 20 44 481 43

### Hôpitaux

- Centre Medical Evangelique Maranata  
Lot 20 G 215 Ambohimandrisoa  
Fixe : +261 20 44 497 06
- Hôpital Luthérien  
Andranomadio  
Fixe : +261 20 44 481 08

## BANQUES

### Antsirabe

- BOA :  
Lot 22 K 30, Rue Jean RALAIMONGO  
Fixe : +261 20 44 480 34  
Fax : +261 20 44 494 35  
E-mail : boa5800@boa.mg
  - BFV :  
Avenue de l'indépendance  
Tél : +261 20 44 481 63
  - BMOI :  
Lot 22 K bis Tsarasaotra (Immeuble Planète)  
Fixe : +261 20 44 487 48  
Fax : +261 20 44 493 83  
E-mail : bmoi.st@bnpparibas.com  
Web : www.bmoinet.net
  - BNI :  
Fixe : +261 20 44 488 31  
Web : www.bni.mg
  - Ambatolampy
  - BOA :  
Bemasoandro Est (BP 47)  
Tél : +261 20 42 492 31  
Fax : +261 20 42 492 44  
Email : boa5100@boa.mg
- ## REPRÉSENTATION DIPLOMATIQUE
- Consul honoraire de France (BP 59)  
Tel : +261 20 44 485 65 / +261 20 44 488 93  
E-mail : acfa@moov.mg



**OFFICE REGIONAL  
DU TOURISME DU  
VAKINANKARATRA**

Rue Maréchal Foch  
Andranomadio – Antsirabe  
+261 34 60 135 40  
ortvak@yahoo.fr  
www.antsirabe-tourisme.com



**Madagascar Magic Tours**



→ Tours Opérateur  
→ Location de voitures

Contact: +26234 92 608 64 / +26233 04 914 87  
E-mail: madagascar.magictours@gmail.com  
Site web: www.madagascar-magictours.com

*Ma passion Madagascar  
est partout ailleurs*



GUIDE AGRÉÉ  
**SOLOFONAINA**



solofofguide@gmail.com  
034 72 778 93/033 07 947 34  
Rue Maréchal Foch - Andranomadio  
ANTSIRABE



Location de voiture



Circuits touristiques



Randonnée solidaire



# Saha Travel Madagascar

Pour une Tourisme Solidaire et Responsable

+261 34 60 622 75  
info.satrama@gmail.com

Antsirabe II, Madagascar  
www.santrama.com

## Location Velos CHOPPER CUSTOM BIKE TOURS

découvrez les atouts de la ville  
en balade d'humour  
n'importe votre disponibilité



**ANTSIRABE** 034 35 881 99 / 034 35 881 98  
custombikebira@gmail.com

## Circuit sur les traces de VAZIMBA



• Patrimoine  
• Histoire



• Tourisme  
villagole



Site  
Culturel



Circuit  
animé par  
Groupe Aponga vato

Beraho se situe à 22 Km d'Antsirabe vers la RN 34.  
A la commune de Beraho, en bifurquant à gauche environ 5 Km  
se trouve un endroit mystique de la site s'apelle Aponga Vato  
On y trouve le palais royale et aussi la territoire de VAZIMBA

kasseyina@yahoo.fr / 034 28 031 56 / Marie Castalina


## La région du Vakinankaratra aux mille et une beauté spectaculaire




D'Antananarivo à Antsirabe

Vakinankaratra - The Region  
of many spectacular beauties

From Antananarivo to Antsirabe

 Pour les assoiffés de découverte les 3 heures de routes passeront très vite. Dès la sortie de la ville vont se dévoiler les rizières que domine un site montagneux peu boisé. Tout le long, apparaissent de minuscules habitations perchées en haut des collines ou rangées au bord de route. Mais elles se font rares jusqu'à Ambatofotsy où la forêt domine. Le paysage est alors caractérisé par des montagnes rocheuses, traversées par de petits cours d'eau et la rivière Sisaony. Le même spectacle se prolonge jusqu'à Ambatolampy, avec un peu plus de massifs. La beauté des rizières géométriquement rangées à côté des petites maisons en terre qui bordent la route ne vous laissera pas indifférent.

 Those yearning for discoveries do not even see the passing of three hours drive. As soon as you leave the city the rice fields unveil themselves down a mountainous site scarcely wooded. All along appear tiny houses high up the hills or lined next to the road. But they have become few until Ambatofotsy where forest dominates. The landscape is then characterized by rocky mountains crossed by small streams and the Sisaony river. The same spectacle goes on until Ambatolampy, with a few more massifs. The beauty of rice fields geometrically located next to small mud houses bordering the road won't let you indifferent.

## Behenjy

Une ville malgache célèbre pour ses « menakely », ses saucisses et ses poulets rôtis, proposés aux voyageurs par les marchands agglutinés au bord de la route. Située à une quarantaine de kilomètres de la capitale, Behenjy, contrairement aux autres communes rurales, est vouée à la prospérité grâce à ses productions de foie gras, A 6 km au nord de Behenjy se trouve le rocher d'Iharanandriana (1 690 m) connu aussi sous le nom de « Casque de Behenjy » : ascension rude mais possible. Très belle vue. A l'époque de la souveraineté de la reine Ramanjaka dans la région, les habitants taillèrent pour elle une pierre dans une source dans la petite forêt d'Analamaizina.



A Malagasy town famous for its "menakely" (kind of doughnuts), sausages and roasted chickens proposed to travelers by food vendors thronged on the side of the road. Situated about 40 kilometers from the capital, Behenjy, unlike other rural communities has bright prospects with its productions of foie gras, At 6 km northward Behenjy is the rock of Iharanandriana (1 690 m) known also under the name of "Behenjy Helmet": steeper but possible climb. Very beautiful view. At the time of Queen Ramanjaka sovereignty in the region, the inhabitants carved for her a stone in a source in the small forest of Analamaizina.


## Tsinjoarivo

Ancien fief de la reine Ranavalona 1<sup>ère</sup>, qui y fit construire un palais, c'est aujourd'hui un site naturel magnifique, perché à 1 675 m d'altitude. La vue panoramique vaut le détour. Tsinjoarivo domine la grande forêt de l'Est, qui abrite des lémuriers endémiques menacés d'extinction, et surplombe les chutes de l'Onive. Ces cascades impressionnantes, Andriamamovoka et Ambavalozza, sont l'une des principales attractions de la région.




Former home of Queen Ranavalona I who had a palace built there, nowadays it is a beautiful natural site above 1 675 m. The panoramic view is worth the visit. Tsinjoarivo dominates the big forest of the East that shelters endemic lemurs close to extinction, and overlooking the falls of the Onive. These impressive waterfalls of Andriamamovoka and Ambavalozas, are one of the main attractions of the region.

## Antanifotsy


 RN7 au PK.109,5 à hauteur de la gare d'Ilempona, une route bitumée de 3 km conduit à Antanifotsy. Cette route ensuite empierrée se termine à Belanitra à 57 km à l'Est, à la lisière de la forêt de l'Est sur les bords de Saharendrika, affluent de l'Onive (à vol d'oiseau de cet endroit, les chutes de l'Onive sont à 15 km).

La localité est un rendez-vous de chasse (le gros gibier n'existe pas dans la région), la chasse se limite aux oiseaux : les hémiptères, les perdrix, « papelika », la pintade, la tourterelle peinte, les courlis, les bécasseaux, etc. Marché important le lundi.




 On RN 7 at milepost 109,5, on the height of Ilempona railway station, a three kilometers paved road is heading to Antanifotsy. This road then rock-based ends eastward in Belanitra at 57 km on the border of the East forest by the Saharendrika river, a tributary of the Onive stream (from this point, in a straight line the distance from Onive falls is 15 km). The locality is an appointed place of hunt (the big game doesn't exist in the region) that is limited to birds: partridges (papelika), guinea fowl, painted turtledove, curlews, dunlins ... Big market is on Monday.

## Ambatolampy

 Ambatolampy, à 70 km au Sud de Tanà, est ombragée par des essences diverses : eucalyptus, filaos, sapins, cyprès et on y trouve des jardins fleuris. Grâce à son altitude et son climat, Ambatolampy jouit d'une grande salubrité.


Ajoutons que de juillet à septembre dans toute la région les mimosas en fleurs viennent embellir ce cadre qui devient grandiose au coucher du soleil.

Les passionnés d'équitation pourront visiter des lieux d'élevage de chevaux, et par la même occasion, partir à la découverte de la localité en jouissant des plaisirs de la randonnée équestre. Ambatolampy c'est aussi et surtout ses fameuses marmites et autres ustensiles de cuisine en aluminium. Les métiers de la forge et de la fonderie que vous pouvez visiter se transmettent de génération en génération, font la renommée de la région. Autre particularité d'Ambatolampy, ses fabrications de billards et baby-foot.

 Situated at 70 km southward Tanà, Ambatolampy is shaded by various species of trees: eucalyptus, filaos, firs, cypress and flower gardens. By its altitude and climate, Ambatolampy enjoys a big healthiness. In addition, from July to September the mimosas in bloom in the whole region beautify this setting that becomes imposing at sunset.

Enthusiasts of horse riding will be able to visit places of horse breeding, and at the same time, to go about exploring the locality while enjoying pleasures of equestrian hike. Ambatolampy is also and especially known for its famous aluminum pots and other kitchen utensils. Trades forge and foundry that can be visited, are passed from generation to generation and is the region's hallmark. Other feature of Ambatolampy is its manufacturing of billiard and baby-foot.


## Manjakatampo

 Au nord d'Ambatolampy, à 1 900 m d'altitude, accessible sur les bords de l'Ambodinangovo à quelques kilomètres de la ville, on peut découvrir un site comportant des vestiges de la vieille forêt primitive de Manjakatampo. Cette station forestière est de toute beauté avec ses circuits de mimosas et son arboretum totalisant 6 km, les bassins piscicoles de truites, la vue de l'Ampasandrainidrisa (1 830 m), le pic de Tsiafajavona, les rivières Anteza et Ambondrona, la cascade de Manontongana, les étangs d'Ankazotokana et de l'Ankaratra, le lac Froid aux eaux claires qui alimente la ville d'Ambatolampy, etc.

Par ailleurs, de la station, il existe une piste pédestre de 5 km environ, faite parmi les pins et les fougères arborescentes. Les amateurs de randonnée peuvent pratiquer en toute sécurité et en toute sérénité. Pour

ce qui est d'alpinisme, le pic de Tsiafajavona (2 653 m) représente une merveille avec de fortes pentes.



 Northward of Ambatolampy, above 1 900 m, accessible on the sides of the Ambodinangovo, at some kilometers of the town, is a site including remains of the old primeval forest of Manjakatampo. This forest reserve is beautiful with its mimosas circuits and an arboretum totaling 6 km, the trout basins, the view of the Ampasandrainidrisa (1 830 m), the peak of Tsiafajavona, the Anteza and the Ambondrona rivers, the Manontongana waterfalls, the Ankazotokana and Ankaratra ponds, the Cold lake with its clear waters supplying the town of Ambatolampy, etc... In addition, from the reserve there is a pedestrian track about 5 km, making its way through pine trees and tree ferns. Hiking enthusiasts can practice with security and peace. Regarding mountaineering, the peak of Tsiafajavona (2 653 m) is a marvel with steep slopes.



ISKURNA  
Restaurant chambres  
BIAZCY WA AMBAZCY AMPY  
RN 7 BK 76



RESERVATION  
032 40 280 34  
033 79 788 25  
Email: iskurna17@yahoo.fr



• Hotel de Charme • WiFi zone • Nouvelle Gérances • Spécialité plats Suisse •  
• Accès personnes à Mobilité Réduite • Parc de jeux • Parking sécurisé • Possibilité camping •


A75 Route Ville RN7 Ambatolampy  
020 42 493 02 • 034 74 265 40

lapinetasarl@yahoo.com  
www.lapinetasarl.com

## Faratsiho




## Faratsiho

 Sur la Nationale, bitumée sur 14 km, longue montée sur les flancs de la vallée d'Amborompotsy très encaissée puis forte descente vers la belle station forestière d'Antsapandrano au PK.14,5. A droite terrain de camping à 300 m duquel on peut commencer la visite des gorges d'Antsapandrano. Le début du parcours s'effectue dans un cadre forestier rappelant les Vosges en France parmi les pins et avec la vision de torrents qui grondent en bas.

Les fleurs abondent dont les « cosmos » aux couleurs pastel. A plusieurs endroits, belles vues sur la vallée de Sambaina d'abord puis sur celle de l'Amborompotsy. PK.17, vaste plateau d'Ambatondradama (2 292 m) qui se poursuit par l'Imanokely avec le dôme de l'Ambatondradama (2 262 m), celui-ci à 2 km à l'est du PK.25, après avoir laissé à gauche (PK.23) la piste pour la belle station forestière de Nanokely.

Aux tous proches environs de Faratsiho une petite merveille : très jolie cascade d'une vingtaine de mètres seulement mais d'innombrables filets d'eau tombent dans la dentelure des roches. On pense au célèbre « Voile de la Mariée » de la Réunion. Il faut prendre la route d'Arivonimamo pour voir les chutes de la Kitsamby près de Romainondro, les chutes sont à 17 km et à 1 km de là. Antsiramavo dans un joli site possède une source minérale gazeuse.

On se rend à Miandrarivo pour admirer la chaîne de Vavavato. Cependant au PK.15 de cette route puis à 1 Km au Nord – Ouest du mont de Bevovoka par la piste on peut atteindre le gisement le plus important en béryl dont l'accès est facile : on peut trouver du béryl industriel de 1 m de longueur et d'autres minéraux : colombite, topaze, monazite, etc.

 On the highway, along a 14 km paved road, a long climb-up of the very deep valley of Amboropotsy and steep descent toward the forestry reserve of Antsapandrano at milepost 14,5. On the right a camping area and 300 m from which begins the visit of Antsapandrano gorges. The trip takes place in a forest setting among pine trees and with vision of mountain streams rumbling below, reminding the Vosges in France. Flowers grow in profusion of which the pastel cosmos. At several places, beautiful views of the valley of Sambaina first then of the one of Amborompotsy. At milepost 17, the vast plateau of Ambatondradama (2 292 m) followed by the Imanokely with the dome of Ambatondradama (2 262 m), this latter at two km eastward milepost 25, after leaving (milepost 23) on the left to the track leading to Nanokely, a beautiful forest reserve.


In the immediate vicinity of Faratsiho a marvel: very pretty waterfalls of only 20m but countless trickles fall on the jaggedness of rocks. It makes you think of the famous Voile de la Mariée (Bride's veil) of Réunion. Take the road heading to Arivonimamo to admire the waterfalls of Kitsamby nearby Romainondro at 17 km. And one mile away from there is Antsiramavo, a beautiful area with a sparkling mineral source. To admire the range of Vavavato you should go to Miandrarivo. At milepost 15 of this road, however, then one mile northwest Bevovoka Mount by track, you can reach the most important field (region) of beryl easily of access; you can find industrial beryl of one meter long and other minerals: columbite, topaz, monazite, etc ...

## Antsirabe

### La capitale de Vakinankaratra



### Historique et Généralité

 Ville charmante que l'on a baptisée historiquement le « Vichy malagasy ». Cette ville de type colonial qui culmine à 1 500 m d'altitude a été créée au début du XVIII<sup>ème</sup> siècle sous le nom d'Andratsay. Un pays selon Nicolas Mayeur, lieutenant de Benyowsky, premier Européen qui le visita en août 1777, « produit beaucoup de grains nourriciers, le riz étant la culture principale, ... ».


Deux norvégiens, Engh et Bergen, de passage dans la ville en Juillet 1868, lui donnent également le nom de Tsirabe. Les années 1870 verront l'arrivée, dans la capitale du Vakinankaratra, des missionnaires Dahle (1871) et Rosaas (1872). Ce dernier installa définitivement pour créer la ville, et apprit aux habitants à fabriquer des briques et à construire des maisons en dur. Les deux premières constructions de Rosaas furent sa résidence (qui abrite aujourd'hui le siège du Synode Luthérien d'Avaratrimania), et le temple qui a disparu.

## Antsirabe


### The Capital of Vakinankaratra




### History and General

 **HISTORY AND GENERALITY :** Charming city that has historically been dubbed the Malagasy Vichy. This city of colonial type culminating 1, 500 m above has been founded in the beginning of the 18th century under the name of Andratsay. A country, according to Nicolas Mayeur, lieutenant of Benyowsky, first European who visited it in August 1777, that "produce a lot of nutrient grains, rice being the main culture, ...". In July 1868, two Norwegian visitors, Enghs and Bergens, also called the city after the name "Tsirabe ". The capital of Vakinankaratra will see in the 1870's the arrival of missionaries Dahles (1871) and Rosaas (1872). This latter settled permanently there to found the city. The Norwegian taught the inhabitants bricks manufacture and building solid houses. The first two buildings Rosaas erected were his residence (that shelters today the seat of Avaratrimania Lutheran Synod), and a temple that had vanished.

## Faratsiho




## Faratsiho

 Sur la Nationale, bitumée sur 14 km, longue montée sur les flancs de la vallée d'Amborompotsy très encaissée puis forte descente vers la belle station forestière d'Antsapandrano au PK.14,5. A droite terrain de camping à 300 m duquel on peut commencer la visite des gorges d'Antsapandrano. Le début du parcours s'effectue dans un cadre forestier rappelant les Vosges en France parmi les pins et avec la vision de torrents qui grondent en bas.

Les fleurs abondent dont les « cosmos » aux couleurs pastel. A plusieurs endroits, belles vues sur la vallée de Sambaina d'abord puis sur celle de l'Amborompotsy. PK.17, vaste plateau d'Ambatondradama (2 292 m) qui se poursuit par l'Imanokely avec le dôme de l'Ambatondradama (2 262 m), celui-ci à 2 km à l'est du PK.25, après avoir laissé à gauche (PK.23) la piste pour la belle station forestière de Nanokely.

Aux tous proches environs de Faratsiho une petite merveille : très jolie cascade d'une vingtaine de mètres seulement mais d'innombrables filets d'eau tombent dans la dentelure des roches. On pense au célèbre « Voile de la Mariée » de la Réunion. Il faut prendre la route d'Arivonimamo pour voir les chutes de la Kitsamby près de Romainondro, les chutes sont à 17 km et à 1 km de là. Antsiramavo dans un joli site possède une source minérale gazeuse.

On se rend à Miandrarivo pour admirer la chaîne de Vavavato. Cependant au PK.15 de cette route puis à 1 Km au Nord – Ouest du mont de Bevovoka par la piste on peut atteindre le gisement le plus important en béryl dont l'accès est facile : on peut trouver du béryl industriel de 1 m de longueur et d'autres minéraux : colombite, topaze, monazite, etc.

 On the highway, along a 14 km paved road, a long climb-up of the very deep valley of Amboropotsy and steep descent toward the forestry reserve of Antsapandrano at milepost 14,5. On the right a camping area and 300 m from which begins the visit of Antsapandrano gorges. The trip takes place in a forest setting among pine trees and with vision of mountain streams rumbling below, reminding the Vosges in France. Flowers grow in profusion of which the pastel cosmos. At several places, beautiful views of the valley of Sambaina first then of the one of Amborompotsy. At milepost 17, the vast plateau of Ambatondradama (2 292 m) followed by the Imanokely with the dome of Ambatondradama (2 262 m), this latter at two km eastward milepost 25, after leaving (milepost 23) on the left to the track leading to Nanokely, a beautiful forest reserve.

In the immediate vicinity of Faratsiho a marvel: very pretty waterfalls of only 20m but countless trickles fall on the jaggedness of rocks. It makes you think of the famous Voile de la Mariée (Bride's veil) of Réunion. Take the road heading to Arivonimamo to admire the waterfalls of Kitsamby nearby Romainondro at 17 km. And one mile away from there is Antsiramavo, a beautiful area with a sparkling mineral source. To admire the range of Vavavato you should go to Miandrarivo. At milepost 15 of this road, however, then one mile northwest Bevovoka Mount by track, you can reach the most important field (region) of beryl easily of access; you can find industrial beryl of one meter long and other minerals: columbite, topaz, monazite, etc ...




## Antsirabe

### La capitale de Vakinankaratra



### Historique et Généralité

 Ville charmante que l'on a baptisée historiquement le « Vichy malagasy ». Cette ville de type colonial qui culmine à 1 500 m d'altitude a été créée au début du XVIII<sup>ème</sup> siècle sous le nom d'Andratsay. Un pays selon Nicolas Mayeur, lieutenant de Benyowsky, premier Européen qui le visita en août 1777, « produit beaucoup de grains nourriciers, le riz étant la culture principale, ... ».


Deux norvégiens, Engh et Bergen, de passage dans la ville en Juillet 1868, lui donnent également le nom de Tsirabe. Les années 1870 verront l'arrivée, dans la capitale du Vakinankaratra, des missionnaires Dahle (1871) et Rosaas (1872). Ce dernier installa définitivement pour créer la ville, et apprit aux habitants à fabriquer des briques et à construire des maisons en dur. Les deux premières constructions de Rosaas furent sa résidence (qui abrite aujourd'hui le siège du Synode Luthérien d'Avaratrimania), et le temple qui a disparu.

## Antsirabe

### The Capital of Vakinankaratra



### History and General

 **HISTORY AND GENERALITY :** Charming city that has historically been dubbed the Malagasy Vichy. This city of colonial type culminating 1, 500 m above has been founded in the beginning of the 18th century under the name of Andratsay. A country, according to Nicolas Mayeur, lieutenant of Benyowsky, first European who visited it in August 1777, that "produce a lot of nutrient grains, rice being the main culture, ...". In July 1868, two Norwegian visitors, Enghs and Bergens, also called the city after the name "Tsirabe ". The capital of Vakinankaratra will see in the 1870's the arrival of missionaries Dahles (1871) and Rosaas (1872). This latter settled permanently there to found the city. The Norwegian taught the inhabitants bricks manufacture and building solid houses. The first two buildings Rosaas erected were his residence (that shelters today the seat of Avaratrimania Lutheran Synod), and a temple that had vanished.



Antsirabe » ou « An-sira-be » signifie aussi : où le sel abonde. C'est lui qui, le tout premier, a fait la réputation de cette localité, parce que depuis des temps très anciens, il s'en trouve en abondance. Ce sel est facile à voir, car il blanchit la surface de la terre. La première espèce se forme sur le sol et les pierres. La deuxième provient de cendre d'herbe avec un goût plus mordant que l'autre.

La population consommait et en donnait à son bétail. Comme Antsirabe se trouve à plusieurs centaines de kilomètres des côtes, le sel faisait sa réputation pour les régions avoisinantes qui y venaient s'en procurer. En 1870, le Docteur Borchgrevink écrivait : « Une autre chose digne d'être vue ici, c'est la production du sel, d'où le nom du lieu « Sirabe » (beaucoup de sel). On fait sécher l'herbe au soleil, puis on la réduit en cendres ... Dans plusieurs endroits du marécage il suinte de l'herbe une masse blanche cristallisée appelée « sira vaza ». C'est vraisemblablement un sel de soude ou de potasse ».



Antsirabe or An-sira-be also means "where salt abounds". Salt has boosted first the popularity of this place because it can be found here in rich supply since very ancient times. It is easily seen because it whitens the top of the earth. The first specie forms itself on the soil and stones. The second comes from grass ashes giving the salt a special bite than the other one.

The population used and gave some to their livestock. Situated some hundreds kilometers from the coasts, Antsirabe was made famous for the neighboring regions which could have access to salt here. In 1870, Doctor Borchgrevink wrote: "Something else worth seeing here is the production of salt, so it is rightly called "Sirabe" (a lot of salt). Once the grass dried in the sun, it is reduced into ashes... In several places of the marsh, the grass yield a white mass crystallized called sira vaza. It is probably a salt of soda or potash".



# Hotel Vatolahy

Hôtel - Restaurant - Spa


Lot 27 H 10 Mahazoarivo Sud  
BP 110


( Station Shell ANTSIRABE )

+261 20 44 937 77

+261 34 11 937 77


hotelvatolahy@hotmail.fr | www.hotelvatolahy.com



 Antsirabe fait partie de l'éthnie Merina une des 18 ethnies de Madagascar et on y compte aujourd'hui environ 200 000 habitants. Antsirabe est dominée par les architectures coloniales des années 1900, à savoir la gare, les bâtiments administratifs, et l'hôtel des thermes. Plusieurs pratiques traditionnelles sont encore en vogue telles que le rite de la circoncision, la cérémonie de retournement des morts, la longue et traditionnelle démarche pour le mariage (kabary) et d'autres cultes des ancêtres ainsi que la pratique du fady (tabou).

Les gens sont très attachés à la tradition surtout à l'exhumation ou Famadihana qui se pratique tous les 5 ou 7 ans selon les familles. C'est une fête familiale en l'honneur des ancêtres en leur rapportant un nouveau linceul. Cette fête est précédée par un festin en invitant le village entier, les familles lointaines et les amis à partager le repas familial « vary be menaka », accompagné de musiques et de danse.



 Antsirabe is part of the Merina ethnic group - one of the 18 ethnic groups of Madagascar. Today about 200 000 people live in Antsirabe. Colonial architecture of the 1900's dominates namely the station, the administrative buildings, the Thermal hotel. Many traditional practices are still popular as the circumcision ritual, the exhumation ceremony, the long and traditional approach for marriage and other ancestor worships as well as practice of fady (taboo). People still cling to tradition especially the exhumation or Famadihana that is practiced every 5 or 7 years depending on the family. It is a family celebration in honor of the ancestors which consists of bringing them new shrouds. It is preceded by a banquet where the whole village, distant families and friends are invited to share the family meal "vary be menaka", accompanied by music and dance.

Plantes, miels et matériels apicoles

# LA PEPINIERE D'ANTSIRABE



TSIVATRINIKAMO PK3 - ROUTE BETAFO ANTSIRABE

[lapepiniere@moov.mg](mailto:lapepiniere@moov.mg)

020 44 973 60 / 032 04 352 93 / 034 08 170 99 / 033 20 167 41



## Visite de la Ville




## Touring the city



Come with us and discover the city of spa. Let's take as starting point the station, majestic, located on the Place of Independence. The Thermal hotel, one of Antsirabe's features is to be watched. Massive building of an architecture dating from the early 20th century, it is the oldest hotel of Madagascar where Mohamed V, former king of Morocco was exiled.

Right next to it is the Thermal Center of Ranomafana, attracting many visitors. Although its official name is "Centre national de crénothérapie et de thermoclimatisme", people of the city and especially rickshaw drivers call it merely the "Thermal". The "Big Source" of Antsirabe was discovered in 1878 by a Norwegian missionary. The missionaries and Queen Ranavalona II were the first to benefit from virtues of these warm-water springs, followed swiftly by the Malagasy dignitaries. In the early 1900's, the spa was reputed throughout the Indian Ocean to treat rheumatisms. However, they worth the visit: atmosphere is pleasant there and Ranomafana lake, created to prevent leak of gases of springwater is worth looking. The Center provide you with cares, massages or spas. It has a room of fitness with a sauna and a jacuzzi. Treatment can extend from 1 to 21 days even more.

Through a program of 1 to 5 days you can benefit from "tailor-made" treatments (baths, aquagym, cardiotraining, massages with essential oils, poultices, percussion showers, jacuzzi, sauna).

 Partez à la découverte de la ville d'eau et prenez comme point de départ la Gare, majestueuse, sur la place de l'Indépendance. L'hôtel des Thermes, une des caractéristiques d'Antsirabe, est à admirer. Immense bâtiment d'une architecture datant du début du XX<sup>ème</sup> siècle, c'est le plus vieil hôtel de Madagascar ou Mohamed V, ancien roi du Maroc, fut exilé.

Tout à côté, le Centre Thermal de Ranomafana draine énormément de visiteurs. Bien que son appellation officielle soit « Centre national de crénothérapie et de thermoclimatisme », tous les habitants de la cité et surtout tous les conducteurs de posy-posy l'appellent simplement le « Thermal ». La « Grande Source » d'Antsirabe fut découverte en 1878 par un missionnaire norvégien. Les missionnaires et la reine Ranavalona II furent les premiers à bénéficier des vertus de l'eau des sources chaudes, bien vite suivis par les dignitaires malgaches. Au début du XX<sup>e</sup> siècle, la station thermale était réputée dans tout l'océan Indien notamment pour soigner les rhumatismes. Ils méritent toutefois un petit détour : l'atmosphère y est agréable et le lac Ranomafana, créé pour empêcher la fuite des gaz de source, vaut le coup d'œil. Le Centre vous accueille pour des soins, des massages ou des cures de remises en forme. Il propose une salle de fitness avec un sauna et un jacuzzi. Les cures peuvent s'étaler de 1 à 21 jours, voire plus.

Sur des programmes de 1 à 5 jours, on peut bénéficier de soins à la carte (bains, aquagym, cardiotraining, massages aux huiles essentielles, cataplasmes, douches à percussions, jacuzzi, sauna).





### Mtsiro Ecologie


quartier Ampavira, à l'entrée d'Antsirabe, à côté de la station Galena

- Restaurant (cuisine malagasy et du monde) -karaoké-fast-food
- Chambres d'hôtes (à partir de 30 000 Ar) -dortoir (à partir de 7 000 Ar)

**Mobile:** 032 07 060 15 / 032 07 012 11



www.madawel.com  
 diamant@madawel.com  
 BP42 Route de Tana RN7  
 ANT SIRABE

 Au centre bifurquant à gauche, l'on apercevra la maison Rosaas. En passant, la cathédrale catholique vaut un petit coup d'œil. Sur la route de l'abattoir, Andranovisy, que l'on atteint en continuant dans la même direction, constitue une autre fierté d'Antsirabe. Boire un peu de son Ranovisy, de l'eau Vichy malgache, est non seulement source d'une sensation extraordinaire mais s'avère très bon pour l'estomac.

Après, l'on se sent d'attaque pour remonter vers l'Ouest et découvrir le marché d'Asabotsy, où des gens de tous horizons se côtoient. Sinon, on se consacre volontiers aux plaisirs de l'équitation.

On ne peut pas s'ennuyer à Antsirabe, il y a beaucoup de choses à voir car l'artisanat y est très diversifié. On suggère de faire un circuit des artisans pour admirer le savoir-faire de chacun :

- un confiseur qui fabrique des « bonbons gasy »,
- la fabrication de pousse-pousse miniature,
- la fabrication de papier antemoro,
- la broderie, le tissage de la soie sauvage, du raphia et du sisal,
- la fabrication d'huiles essentielles,
- la confection de divers objets à base de corne de zébu,

Antsirabe est enfin réputée pour ses pierres précieuses (saphir, rubis, émeraude) et semi précieuses (grenat, béryl, tourmaline, citrine,...)



To the center turning left, Rosaas's house can be seen. On the way, the Catholic cathedral is worth looking. On the road to slaughterhouse, Andranovisy, that can be reached by continuing in the same direction, is another pride of Antsirabe. Drinking its Ranovisy, Malagasy mineral water like Vichy's one, is not only source of an extraordinary sensation but proves to be very good for stomach.

After, you feel your best to go back up westward to discover the market of Asabotsy, where people from all walks of life come together.

Otherwise, you can enjoy the delights of horseback riding.

No one can get bored in Antsirabe, there are so many things to see because of the big variety of handicrafts. It is suggested to make a tour of the artisans to admire the skills of each one:

- confectioner who makes "bonbons gasy" (candies).
- manufacture of miniaturized rickshaws.
- manufacture of antemoro paper.
- embroidery, weaving of wild silk, raffia and sisal;
- manufacture of essential oils
- various handicrafts made from zebu horn

Antsirabe is finally known for its precious stones (sapphire, ruby, emerald) and semi precious stones (garnet, beryl, tourmaline, citrine ...)




Maison d'Hotes  
**TSIKY**



**CHAMBRES & TABLES D'HÔTES, BAR**  
 Lot 0906-G-522 FkT Antsirabe Avaratra  
**110 ANTIRABE**  
 Tel: 032 65 226 86 - 032 40 900 81  
 E-mail: mchotestsiky@gmail.com

**ASSOCIATION RAYAKA**

Tourisme Villageois




033 12 462 75 - 033 13 584 74  
 032 70 805 87

Lot: 512F 125 Tsarasoatra  
 Sud mmmmoosquè 110 Antsirabe  
 rayaka.rando1@yahoo.ca  
 www.ravaka-antsirabe.com

**ZANDINA**

**RESTAURANT  
 PIZZERIA  
 ANTIRABE**

🕒 Ferme 22:00  
 📍 Enceinte CERCLE MESS  
 ☎ 032 05 984 22  
 ✉ zandinabira@yahoo.fr



**SingStar**  
 KARAOKE  
 SNACK/BAR

✉ demanderàlafille

📞 034 85 260 23  
 033 46 259 69

📍 Près Ty vahiny et Bleu Sky  
 Hote Antirabe



**RAZAFIMAMONJY**  
 Restaurant - Bar - Cyber

📍 Antsenakely ANTIRABE 110  
 ✉ razafimamonjy\_res@yahoo.fr

📞 020 44 483 53



CONFECTION & BRODERIE (Artisanat Malagasy)

# FANILO MIAMPITA

ATELIER DE COÛTURE ET BRODERIE FAIT MAIN



0116G61  
Avaratsena Antsirabe



tit.fr@outlook.com



020 44 493 97

# MINIATURE ET BRODERIE MAMY

mamyminiature44@gmail.com



034 05 693 07 / 034 05 043 31 / 44 96120 - Parc de l'Est Antsirabe

# A.P



## Huiles Essentielles

## Produits Dérivés Diffuseurs

## Huiles Végétales

Divine Produits de  
VAKINANANKARATRA

032 46 903 31 / 034 96 571 05

Parc de l'Est Antsirabe

aromeparc@gmail.com

## ART BATIK par François

Art Batik & motif sur coton  
(tableaux, coussin, abat jour...)



Parc de l'Est Antsirabe

arobatik27@yahoo.fr

Art Batik Antsirabe

033 02 552 97

Gallery

# Ankoala

Resto - Bar

# Cozy



malakasybootik@gmail.com  
032 02 021 08

Coté Rando VTT Tsararivotra  
ANTSIKABE



### **EQUITATION** :

L'Equitation ou les ballades à cheval reste encore l'une des activités emblématiques et la plus pratiquée dans la ville jusqu'à aujourd'hui :

- au Parc de l'Est
- sur l'Avenue de l'Indépendance
- au Lac Andraikiba même pour de paisibles ballades

### **LES RANDONNEES PEDESTRES** :

Des randonnées pédestres sont souvent organisées au fil de l'année dans les périphéries et recoins de la petite ville (vallées, collines, grottes, montagnes, etc.)

Le développement d'un réseau de villages offre des gîtes communautaires et des possibilités même de « Trek » étendues qui ne peut qu'inciter les touristes à cette pratique.

### **LE VTT** :

Le VTT, un des meilleurs moyens de locomotion très pratique et favorable pour de longues randonnées, voir même des « raids » sur plusieurs jours, est le plus

adapté à la topographie de la Région (piste de latérite carrossable, températures tempérées, densité des pistes et villages élevées, etc).

### **DESCENTES DE RIVIERE** :

De paisibles ballades en canoë sur les méandres de la plaine de Manandona et des descentes en kayak en passant par les gorges de la Mania à Antsampsandrahano en font rêver les « experts » en rafting.

### **PARAPENTE ET DELTA** :

Les spots de décollage sont nombreux dans toute la région pour la pratique de ces sports.

La pratique de la « parapente » est favorable au printemps et en automne. Tandis que celle du « delta », en hiver car les vents et alizés y sont plus puissants.

### **LE GOLF** :

Avec seulement 9 trous, le terrain de golf est très bien entretenu et est toujours prêt pour accueillir les joueurs de passage, qu'ils soient amateurs ou professionnels.

## Sporting activities



### **EQUITATION :**

Horse riding or horseback riding is still one of the most emblematic and practiced activities in the city until today:

- at the Parc de l'Est
- on the Avenue of Independence
- at Lake Andraikiba even for peaceful walks

### **PEDESTRIAN HIKES:**

Hikes are often organized throughout the year in the outskirts and corners of the small town (valleys, hills, caves, mountains, etc.). The development of a network of villages offers community lodges and even possibilities for extensive "Trek" which can only encourage tourists to this practice.

### **MOUNTAIN BIKING :**

Mountain biking, one of the best means of locomotion, very practical and favorable for long hikes, or even "raids" over several days, is the most

suitable for the topography of the region, drivable laterite track, moderate temperatures, density of tracks and high villages, etc).

### **RIVER DESCENTS:**

Peaceful canoe trips on the meanders of the Manandona plain and kayak descents passing through the Mania gorges in Antsampsandrahano make the "experts" of rafting dream.

### **PARAGLIDING AND DELTA:**

Take-off spots are numerous throughout the region for the practice of these sports.

The practice of "paragliding" is favorable in spring and autumn. While that of the "delta", in winter because the winds and trade winds are more powerful there.

### **GOLF:**

With only 9 holes, the golf course is very well maintained and is always ready to welcome passing players, whether amateurs or professionals.

## circuits de la ville

### MATIN

- Point de départ : la Gare sur la place de l'Indépendance
- L'Hôtel des Thermes : le plus grand et vieil hôtel de Madagascar, d'une architecture datant du début du XX<sup>e</sup> siècle
- la source thermale pour des soins et bien-être, des massages ou des cures des remises en forme (la source thermale d'Andranomafana)
- la Cathédrale Catholique de Notre Dame de la Salette (première

## city tours

### MORNING

- Starting point: the Station on Independence Square
- The Hôtel des Thermes: the largest and oldest hotel in Madagascar, with architecture dating from the beginning of the 20th century
- The thermal source for care and well-being, massages or fitness treatments (Andranomafana's thermal source)
- The Catholic Cathedral de Notre Dame de la Salette (first Town tour Morning text in english concrete

construction en dure bâtie par le Pasteur norvégien Thorkild Rosaas, 1<sup>er</sup> résident étranger dans la région et créateur même de la ville d'Antsirabe)  
- les Musées  
-le Marché d'Asabotsy caractérisé par son marché de zébu et son combat de coq toutes les fins de semaine

### APRÈS-MIDI

Visite de différents ateliers ou « circuits des artisans »:



construction built by the Norwegian Pastor Thorkild Rosaas, 1st foreign resident in the region and very creator of the city of Antsirabe)

- the Museums
- Asabotsy Market characterized by its zebu market and its rooster fight every weekend

### AFTERNOON

Visit of different workshops or circuits of artisans:

- Atelier d'objets en miniature
- Atelier de fabrication de « papier antaimoro »
- Atelier de confiserie « bonbon gasy »
- Atelier de broderie, tissage de la soie sauvage, du raphia et du sisal
- Confection de divers objets à base de corne de zébu
- Visite du marché de pierres précieuses et semi-précieuses



- Miniature objects workshop
- Workshop to make "antaimoro paper"
- Confectionery workshop "bonbon gasy"(candy gasy)
- Embroidery workshop, weaving of wild silk, raffia and sisal
- Making various objects based on zebu horn

Visit of the precious and semi-precious stones market

bonsebon.visitine@gmail.com 032 07 927 70  
www.laclubandy.com 033 70 270 76

**R.G. STONE MADAGASCAR**

Tailage - Vente de pierres précieuses fines, indiennes - Collections et Bijoux

4m de l'Hôtel prisea, route RN7  
Richard RAKOTONANDRASANA

+261 34 08 732 07  
+ 261 32 41 057 48  
+ 261 33 16 034 64

**ANTSIKAPAY**  
nich.jesp@gmail.com

**Soa Guest House** MAISON D'HÔTES  
ANTSIABE  
MADAGASCAR

1 mini suite 11 chambres  
1 bungalow familial  
3 chambres charmantes

«Charme raffiné et simplicité  
des meublements antiques»




soa.guesthouse@gmail.com | soaguesthouse.com  
031 15 271 90 / 032 02 279 90 | 031 15 271 90 / 032 02 279 90




chezbilly@moov.mg

ANTSINAKELY / ANTSIRABE




034 45 740 71  
020 44 484 88

*Le Venise*




Restaurant - Bar - Terrasse  
034 70 127 55  
Manodidina Antsirabe  
(domicile chambre du Commerce)  
restaurantlevenise@gmail.com

**ASSOCIATION RAYAKA**  
Tourisme Villageois



033 12 462 75 - 033 13 584 74  
032 70 805 87

Lot:512F 125 Tsarasoatra  
Sud mmmmoosqué 110 Antsirabe  
ravaka.rando1@yahoo.ca  
www.ravaka-antsirabe.com

*Mikalo*  
Restaurant - Snack



Face Hotel Valalaha Antsirabe  
034 41965 85

**DERA**  
HOTEL - RESTAURANT



**DERA**  
Café


hoteldera@yahoos.fr  
Andriakiba Antsirabe  
+261 34 11 928 08 / +261 33 11 928 08



hoteldera@yahoos.fr  
Andriakiba Antsirabe  
+261 34 11 928 08 / +261 33 11 928 08

## Circuits des lacs


### Le Lac Andraikiba

 A 7 km de la ville, avec une bifurcation à gauche de 1 km.


Etant une dépression volcanique entourée de monts boisés avec promenade circulaire et clubhouse, le Lac Andraikiba est un endroit très agréable pour diverses activités : camping, pique-nique, baignade, sports nautiques, etc. Des visites de marché de pierres précieuses et d'atelier de tissage de soie y sont conseillées sur place.




### Le Lac Tatamarina

 Le Lac Tatamarina se trouve dans la localité de la ville de Betafo qui est à 22 km d'Antsirabe. Il offre un magnifique spectacle naturel.

### Le Lac Tritriva




 Se trouvant dans la même direction, à 25 km de la ville d'Andraikiba, le Lac Tritriva est joignable en traversant la localité de Belazao, le village de Tritriva à 17 km d'Antsirabe. Considéré comme un « lac sacré » avec ses rives qui semblent dessiner le contour général de Madagascar, il est enchaîné entre les montagnes. Selon les « dires » des gardiens du lac et les habitants du village, la couleur de ses eaux profondes de plus de 150 m varie selon les conditions climatiques (celles-ci montent pendant la saison sèche et baissent pendant la saison des pluies). D'après le « tabou » ou « le fady » en malgache, la baignade et le transport de viande de porc y sont interdits.




## Lakes tours

### Lake Andraikiba

 7 km from the city, with a left fork of 1 km. Being a volcanic depression surrounded by wooded mountains with circular walk and Lake Tritriva clubhouse, Lake Andraikiba is a very pleasant for various activities: camping, picnicking, swimming, water sports, etc. Gemstone market visits and silk weaving workshops are advised on site.




### Lake Tatamarina

 Lake Tatamarina is located in the town of Betafo which is 22 km from Antsirabe. It offers a magnificent natural spectacle.


### Lake Tritriva



 Located in the same direction, 25 km from the city of Andraikiba, Lake Tritriva can be reached by crossing the town of Belazao, the village of Tritriva 17 km from Antsirabe. Considered a "sacred lake" with its banks which seem to draw the general outline of Madagascar, it is chained between the mountains. According to the "sayings" of the guardians of the lake and the inhabitants of the village, the color of its deep waters of more than 150 m varies according to climatic conditions (these rise during the dry season and decrease during the rainy season). According to the "taboo" or "the fady" in Malagasy, swimming and the transport of pork are prohibited.

## Le Mont Ibity



 A 25 km au sud d'Antsirabe. Il est préférable de prendre une base de départ à Vinaninkarena sur la même route à quelques kilomètres seulement d'Antsirabe. Derrière un paysage rocailleux et spectaculaire, le Massif d'Ibity fait partie actuellement de l'un des sites phares de la Région Vakinankaratra. Et il est réputé par ses richesses floristiques, faunistiques, géologiques et culturelles. De cette localité, ancienne laverie d'uranium abandonnée, on trouvera des guides au village d'Ambatodidy au Sud-Ouest. L'itinéraire conduira à ce mont de schistes et de quartz qui plafonne à 2 254 m et dont l'ascension est plutôt sportive : très nombreux avens et grottes sur la face ouest bien que ce massif ne soit pas constitué par des calcaires. A l'ouest d'Ibity se trouve le champ pygmatique de la Sahatany. Certains des minéraux

qu'on y trouve donnent des gemmes de toute beauté et souvent très rares. C'est ainsi qu'un mécène américain a offert de très belles collections recueillies dans cette région au Muséum d'Histoire Naturelle de Paris. Du point de vue floristique, 242 espèces réparties dans 161 genres et 64 familles ont été recensées dans le massif d'Ibity. 26 espèces ne sont rencontrées qu'uniquement dans ce massif. Le taux d'endémisme spécifique est de 67,6 %. Riche en faune, on y trouve des mammifères, des oiseaux, des invertébrés, des amphibiens et des reptiles tel que « le furcifer » qui est l'une des espèces endémiques la plus connue d'Ibity. Plusieurs paysages spectaculaires et sites culturels font la renommée du massif de l'Ibity : chutes d'eau, piscines naturelles, tombeau de Vazimba, grottes, rova (Palais Royal).

## Ibity Mountain



Located at 25 km to the south of Antsirabe. It is best to take a starting point in Vinaninkarena on the same road at some kilometers from Antsirabe. Behind a rocky and spectacular landscape, the Massif of Ibity is currently part of the leading sites of Vakinankaratra Region. And it is known for its flora and fauna, geologic and cultural wealth. In this locality, a former uranium laundry, you will have guides in the village of Ambatodidy to the Southwest. The route will drive to this mountain of shales and quartz at 2 254 m high and whose climb up is rather sporty: numerous sinkholes and caves on the west face although it is not formed by limestones. To the west of Ibity lays the pygmaic field of Sahatany. Some of minerals found here give beautiful and often very rare gems. This resulted in how an American sponsor offered very beautiful collections collected in this region to the Museum of Natural History of Paris. In terms of flora, 242 species consisting in 161 kinds and 64

families have been reported in the massif of Ibity ; 26 species are encountered only in this massif. The specific rate of endemism is 67,6 %. Rich in fauna, you will find there mammals, birds, invertebrates, amphibians and reptiles as «furcifer» that is one of the most known endemic species of Ibity. Several spectacular landscapes and cultural sites make the popularity of Ibity massif: waterfalls, natural swimming pools, tomb of the Vazimbasy, caves, rova (royal palace).

## ANNONCEURS ET MEMBRES DE L'ORTVa ADVERTISERS AND MEMBERS OF ORTVa

### AGENCES DE VOYAGE ET TOUR OPERATEUR

#### AVENTURE 3T

Lot 0712 K 640 - Ampatana Est  
033 19 118 78  
aventure3t@gmail.com

#### SAHA TRAVEL MADAGASCAR

Lot III A 512 bis - Tombotsoa  
034 60 622 75  
info@satrama.com  
www.satrama.com

#### VOYAGES BOURDON

Enceinte Hôtel Diamant  
034 10 844 65  
bourdon.atj@moov.mg

#### ARTISANAT

#### ASSOCIATION ZAZAKELY

Lot 0714 H 230 - Mahazina  
033 02 523 72 / 033 14 632 71  
ass.zazakely@yahoo.fr

#### ATELIER CORNE ET RAPHIA MAMINIRINA

Lot 0912 G 75 - Parc de l'EST  
033 24 396 66 / 034 43 646 64  
maminirina.artencorneraphia@yahoo.fr

#### ATELIER OBJET R'ART

Lot 508 A 20 Tsaramasoandro Parc de l'EST  
033 12 281 69  
objetsrarts@gmail.com

#### BRODERIE VOAHIRANA

Lot 02 G 130 - Sud Parc de l'Est  
032 07 046 87 / 033 28 180 49  
broderievo@yahoo.fr

#### CENTRE PROFESSIONNEL RURAL ET

#### ARTISANAT

Antsongo

#### CHAMBRE DE MÉTIERS

032 04 390 90 / 034 01 982 82  
cm.vakinankaratra@yahoo.fr

#### CHEZ FANJA

Parc de l'Est  
033 18 901 20  
dominique\_armand@yahoo.fr  
www.papierantemoro.Ocatch.com

#### ENTREPRISE SOATSARA

Lot 20 D 90 Ambohimandrisoa  
033 14 252 54  
soatsara\_rv@yahoo.fr

#### KOLOLANDY DE MADAGASCAR

Lot 514 G 20 - Ambalavato - B.P : 298  
032 07 927 76 / 033 11 921 77  
odilerao@yahoo.fr  
www.kololandy.com

#### LE MURIER

Lot 0104 N 147 - Talata Andraikiba  
033 12 897 75 / 033 14 229 71  
fararano@yahoo.fr  
E REGIA  
Lot 24 B 42 C - rue Albert Sarault- nord du  
tribunal  
034 98 946 51  
arcantsirabe@yahoo.fr

#### MINIATURE BRODERIE MAMY

020 44 961 20 / 032 42 693 00  
mamyminiature@mel.moov.mg

#### NTSOA GROUP SYSTEM BIO NGS BIO SARL-U

Lot 01 A 200 - Rue Pasteur Antsenakely  
033 11 444 28  
mamyngsbio@yahoo.fr

#### RAVAONASOLO EUGENIE

Lot 17 A 167 A - Ivory  
032 65 389 67

#### TRICOT & BRODERIE MALALA

Lot 07 H 50 Mahazoarivo Nord (à 200m du  
Lycée André Resampa)  
032 02 236 19  
broderiemalala@yahoo.fr

#### ASSOCIATION ET ONG

#### ONG ADESESEVA

Lot 02 E 167 - Mahafaly Tomboarivo  
034 05 510 68  
ong.adeseseva@gmail.com

#### CHAMBRES D'HOTES ET GITES

#### AKANY FLM FARAVOHITRA

033 11 832 14 / 034 17 569 86  
hasina505@yahoo.fr

#### AKANY MIHAJA

Lot 0712 N 130 - Antanivao Nord  
020 44 051 62 / 033 14 902 20  
mboolax@yahoo.fr

#### ATY GUEST HOUSE

Lot 906 E 500 - Antsirabe Nord  
033 11 757 99 / 033 11 134 11  
atyguesthouse@yahoo.fr

#### AU BIVOUAC

Avant STAR Rte. Morondava  
020 44 495 95 / 032 41 232 92  
obivouac@yahoo.com

#### CHAMBRES D'HÔTES MANOVONTSOA

Lot 0712 C 90 Ambavahadimangatsiaka  
020 44 917 34

#### CHEZ BILLY

Lot 01 C 30 - Antsenakely  
020 44 484 88 / 032 45 740 71

#### ETOILE DES NEIGES

Lot 20 A 40 - Rue Benyowsky Tsarasaotra

020 44 483 60 / 032 43 008 15  
chemir1@moov.mg

#### GÎTE BAKOBAKO

Lot 05 H 70 - Ampatana  
033 24 448 44 / 034 04 370 26  
gitebakobako@yahoo.fr

#### GÎTE KIVANJA

Ambohimarina RR Antsoatany  
034 04 983 79  
ra.sylvain@gmail.com

#### GÎTE « 3M » MAHITSY MOTEL MADAGASCAR

Mahalavolona Atsimo Antanifotsy 109  
032 86 921 27 / 034 38 189 23

#### LA RÉSIDENCE SOCIALE D'ANTSIRABE

Lot 27 E 10 - Antsirabe Nord  
020 44 483 47 / 034 01 095 47  
mra@moov.mg  
www.residence-sociale-antsirabe.org

#### LE TRIOMPHE

Lot 01 C 10 - Rue Rakotondrainibe  
Antsenakely - B.P : 47  
020 44 484 63  
mraberto@yahoo.fr

#### MAISON D'HÔTES AU GÉRANIUM

Lot 0912 D 130 - Route Vélodrome  
034 17 078 78  
drlisy@yahoo.fr

#### MAISON D'HÔTES TSIKY

Lot 0906 G 522 - Tanambao Vélodrome  
032 40 327 71

#### PENSION DE FAMILLE NITRICIA

Miamamasoandro  
020 44 493 02 / 034 79 016 14  
rest.manambina@yahoo.fr

#### PENSION DE FAMILLE SULBY

Lot 12 B 100 - Antsenakely  
032 02 939 44

## PRIMA GUEST HOUSE MANAMBINA

Lot 0906 B 270 - Nord Volavita  
020 44 493 02 / 034 79 016 14  
rest.manambina@yahoo.fr

## RÉSIDENCE MADALIEF

Domaine Fitiavana Tsinjorano  
034 08 521 03 / 034 71 712 32  
remi.madagaskar@gmail.com

## SALEMAKO

Lot 0906 A 50 - Rue du Docteur Rasakaiza - Nord  
020 44 495 38 / 032 40 317 17  
julirako@gmail.com

## SERVIR CHAMBRES D'HÔTES

Lot 0912 A 15 - Manodidina ny Gara  
032 66 184 58 / 034 97 741 24  
servir12@yahoo.fr

## SOA GUEST HOUSE

Lot 0910 E 97 - Vatofotsy Mahafaly  
020 44 997 42 / 033 15 279 90  
soa\_guesthouse@outlook.com  
www.soaguesthouse.com

## THILAN GUEST HOUSE

Lot 20 H 40 - Andranomadio  
033 73 497 90 / 034 41 525 64

## TULSI GUEST HOUSE

Lot 02 A 233 - Ambalavato - en face de la SMIA  
033 02 233 60 / 034 18 695 84  
tulsiguesthouse@gmail.com

## GUIDES

### ASSOCIATION DES GUIDES AGRÉÉS ET VOLONTAIRES DE L'ENVIRONNEMENT (AGAVE)

Hôtel restaurant chez Billy - Antsenakely  
033 06 543 24 / 034 39 267 77  
accpirogue@yahoo.fr

### ASSOCIATION DES GUIDES PROFESSIONNELS AGRÉÉS DE VAKINANKARATRA (AGPAVAK)

Lot 09 A 90 - Mahazoarivo Sud

032 40 407 77 / 034 07 407 77  
agpavak@gmail.com

## ASSOCIATION RAVAKA RANDO

Lot 0912 B 80 - Rue Clémenceau,  
Manodidina ny Gara  
020 44 498 87 / 033 11 238 70  
ravakarando1@yahoo.fr

## FREELANCE GUIDE

Lot 18 F 340 - Mahazina sud  
033 07 905 76  
kasseylina@yahoo.fr

## SENTIERS AUTHENTIQUES MALAGASY

033 12 989 67 / 034 41 846 40  
sentiers\_authentik@yahoo.fr

## HOTELS

### AVANA HÔTEL

504 A 290b Mahafaly Piste  
020 44 936 50 / 034 01 687 29  
avanahotel@yahoo.fr

### DIANTAN'HÔTEL

Lot 0708 L 462 Ambohima B.P : 66  
020 44 482 58  
Diant.ecar@moov.mg

### FLOWER PALACE

Lot 0912 B 50 Avenue Georges Clémenceaux -  
Place de l'Indépendance  
033 25 013 14 / 034 14 870 01  
flowerpalace@hotmail.fr  
www.flowerpalace.com

### GREEN PARK HÔTEL

Lot 0512 G 08 Tsarasaotra  
020 44 051 90 / 034 08 725 13  
greenparksara@yahoo.fr

### HÔTEL BAOBAB

Lot 22 J 14 Rue Jean Ralaimongo Tsarasaotra  
020 44 900 71 / 033 14 103 47

### HÔTEL CACTUS

0910 A 85 Mahafaly Vatofotsy

032 85 529 17 / 033 19 172 86  
chemir1@moov.mg

## HÔTEL DES THERMES

B.P : 72  
020 44 487 62 / 032 05 262 66  
sht@moov.mg

## HÔTEL DIAMANT

B.P : 42 Route d'Andranobe Lot : 1118 A 190  
Tsihitamaso Ampihaviana  
020 44 488 40  
diamant@madawel.com  
www.madawel.com

## HÔTEL HASINA

Lot 512-A-203 - Avenue Jean Ralaimongo -  
B.P: 15  
020 44 485 56  
hotelhasina@moov.mg  
www.hotelhasina.com

## HÔTEL LAZA

Lot 0104 H 213 Talata Andraikiba  
020 44 957 99 / 033 13 103 71  
hotelaza@yahoo.fr

## HÔTEL VATOLAHY

Lot 27 H 10 - Mahazoarivo Sud  
020 44 937 77 / 034 11 937 77  
hotelvatolahy@hotmail.fr  
www.hotelvatolahy.com

## HÔTEL VOLAVITA

Lot 906 B 260 - Antsirabe Nord  
020 44 488 64 / 034 10 621 46  
volavita@gmail.com

## LA MAISON DU BONHEUR

Lot 0512 B 91 - Tsarasaotra  
020 44 965 16 / 032 43 154 26  
maisonbonheur@yahoo.fr

## LA VÈ AVENUE HÔTEL

Lot 0704 A 190 Andranahoatra  
032 40 244 48 / 034 03 828 14

## LE ROYAL PALACE

Lot 512 C 61 - Route d'Ambositra  
020 44 490 40 / 033 15 040 40  
royalpalace@moov.mg  
www.leroyalpalace.mg

## LES CHAMBRES DU VOYAGEUR

Lot 0912 F 81 - Est Gare  
020 44 979 38 / 032 40 866 22  
androdenis@yahoo.fr

## NJATO HÔTEL

Lot 0906 B 235 - Ampihaviana  
034 14 924 47 / 033 13 633 00

## HOTELS - RESTAURANTS

### CRISTAL HÔTEL

lot 09 10 G 46 Mahafaly Vatofotsy  
032 05 916 09 / 034 44 916 09  
cristalhotel@ymail.com

### FIARO TOURISME AROTEL

B.P : 303 - Rue Jean Ralaimongo  
020 44 481 20 / 020 44 485 74  
arotel.inn@moov.mg

### HÔTEL RESTAURANT AU BON COIN

Lot 0906 B 277 - Nord Volavita Ampihaviana  
020 44 941 40 / 033 11 050 50  
abcbira@yahoo.fr

### HÔTEL RESTAURANT DERA ESPACE ANDRAIKIBA

Andraikiba  
034 11 928 08 / 033 11 928 08  
hoteldera@yahoo.fr

### HÔTEL RESTAURANT NIAVO

Lot 01 A 136 - Antsenakely  
020 44 484 67 / 033 11 155 47  
hotelniavo@gmail.com

### IMPERIAL HÔTEL

Avenue de la Gare  
020 44 483 33 / 034 31 285 36  
imperialhotel@moov.mg  
www.madadecouverte.com

## ANNONCEURS ET MEMBRES DE L'ORTVa ADVERTISERS AND MEMBERS OF ORTVa

### LA RÉSIDENCE CAMELIA

Lot 0912 B 125 Manodidina ny Gara  
020 44 488 44  
camelia@moov.mg

### MANDRAY

Lot 504F Ampiholahana  
034 14 447 02 / 033 14 447 02  
restaurantmandray@yahoo.fr

### LIBRAIRIE

#### LIBRAIRIE AROTEL

Avenue de l'Indépendance  
032 79 754 43  
alcelde@hotmail.fr

### MINES

#### BIJOUX KOKOA CRÉATION

Rue Stanvanger Norvégienne  
032 07 742 53  
perle@kokoa-creation.com  
www.kokoa-creation.com

#### KOPERATIVAN'NY MPANAO VATOSOA ANTSIRABE (KMVA)

Enceinte de l'hôtel Diamant  
033 20 587 60 / 034 66 863 27

#### LE JOYAU BIJOUTIER

Enceinte Cercle Mess de la Garnison  
d'Antsirabe  
032 07 572 16 / 034 04 633 36  
ljoyau@moov.mg

#### NAIANA LAPIDAIRE

Acoté parking Saofytel  
020 44 492 74 / 033 12 327 44  
ahjr@moov.mg

#### TULSI GUEST HOUSE

Lot 02 A 233 - Ambalavato - en face de la SMIA  
033 02 233 60 / 034 18 695 84  
tulsiguesthouse@gmail.com

### PEPINIERE

#### PEPINIERE D'AMBATOLAHY

Aambohimanga RN7 à 6km d'Antsirabe  
034 76 76 060 / 034 08 172 14  
ambatolahy@moov.mg

### PHOTOGRAPHE

#### PHOTO SELECT

Avenue Ralaimongo - en face Cathédrale  
020 44 900 85 / 032 74 877 39  
photosselect@moov.mg

#### PRESTATAIRES SPECIALISES ET LOUEURS DE VOITURE

#### KARIOKE

Lot 1118 H 15 - Mahazoarivo Nord  
032 07 794 71 / 034 07 794 71  
tantelya2008@gmail.com  
Le Joyau Transporteur  
Lot. 1116 D 350 Tsihitamaso Mahazoarivo Sud  
034 15 966 76  
ljoyau@moov.mg

#### MIT'VAK

Enceinte Hôtel Diamant  
034 40 136 78 / 034 10 844 65  
madainfotourismevak@yahoo.fr

### RESTAURANTS

#### AU BON COIN

Lot 112 T 116 - Antsenakely  
020 44 941 40 / 034 05 045 39  
abcbara@yahoo.fr

#### AU COIN DU FOIE GRAS

Behenjy - RN 7, 40km au sud de Tanà  
033 11 239 49 / 034 11 239 49  
aniriaandrianaivo@yahoo.fr

#### AU TRIANON

Lot 24 J 40 - Manodidina ny Gara

020 44 051 40 / 034 05 051 40  
hotel.letrianon@gmail.com

#### AUBERGE « CHEZ JENNY »

Lot 0512 E 08 / Tsarasaotra  
020 44 990 22 / 033 12 127 78  
cjennygreenparc@yahoo.fr

#### ESPACE MIHAJA

Lot 05 E 330 - Andranovisy Ampatana  
020 44 051 62 / 033 11 660 26  
mihaja.abe@moov.mg

#### LA TRUFFE RESTAURANT

Lot 22 J 14 - Rue Jean Ralaimongo  
033 11 335 55 / 034 20 335 55  
bakoliarisoamily@yahoo.fr

#### LE PUB VATOLAHY

Lot 27 H 10 - Mahazoarivo Sud Antsirabe 110  
033 15 870 01  
pub.vatolahy@hotmail.fr

#### LE VENISE

Manodidina ny gara (dernière Chambre de  
commerce)  
034 70 127 55  
resraurantlevenise@yahoo.fr

#### L'INSOLITE

Route d'Ambositra  
032 02 158 14 / 033 14 326 11  
malgasam1@yahoo.fr

#### RESTAURANT ARCHE

Lot 0112 T 131 - Rue Stavanger  
032 02 479 25

#### RESTAURANT EVOLUTION

LD 10 Ambatolampy  
033 01 084 27 / 034 04 309 00

#### RESTAURANT POUSSE- POUSSE

Lot 112 J 25 - Rue Radama Antsenakely  
032 40 275 26 / 032 07 191 97  
restopoussepousse@madagascar-antsirabe.com

#### RESTAURANT RAZAFIMAMONJY

Lot 512 A 15 - Rue Jean Ralaimongo  
020 44 483 53  
razafimamonjy\_res@yahoo.fr

#### ZANDINA

Enceinte Cercle Messe  
034 17 984 22  
zandinabira@yahoo.fr

### SPORT

#### MADA-EXPEDITIONS.COM

Isorakra,IB 66 Antananarivo  
032 86 614 68 / 032 40 37 777  
contact@mada-expeditions.com  
mada-expeditions.com

#### MADAMAX

020 22 351 01  
032 04 130 41  
033 41 071 43  
madamax@madamax.com  
www.madamax.com

### TRANSPORT

#### COOPERATIVE SANTATRA RAJAONARIVelo OELINORO HARIVOLA AIMÉE


Lot 906 D 88 - Est Lycée  
034 01 422 82  
nounouche\_toutoune@yahoo.fr



OFFICE REGIONAL  
DU TOURISME DU  
VAKINANKARATRA

Rue Maréchal Foch-Andranomadio  
ANTSIRABE  
034 60 135 40 - ortvak@yahoo.fr  
www.antsirabe-tourisme.com

## REMERCIEMENTS



Nous remercions tous les annonceurs présents dans cette 2ème Edition de la Brochure ANTSIRABE

Nous remercions également tous ceux qui de près ou de loin ont contribué à la réalisation de cette Brochure et plus particulièrement:

- l'Office Régional du Tourisme d'ANTSIRABE (ORTVAR)

Crédits Photos:

(ORTVAR - Pierrat MEN - Gilles GAUTHER)

Tous droits de reproduction ne recueillant pas l'autorisation de la Sté Mada-books s'expose à des sanctions pénales.

Dépôt légal à parution



conception et réalisation

**MADA-BOOKS EDITION**

+261 34 22 246 56

<https://www.mada-books.com>

Scannez ce QR Code ou allez sur [www.mada-books.com](http://www.mada-books.com)  
pour télécharger gratuitement tous ces ouvrages  
dont cette Brochure ANTSIRABE





 **Antsaha**  
Complexe Hôtelier d'Antsirabe

HOTEL - RESTAURANT - LOISIRS



### ANTSAHA HOTEL

RN 7 PK 157 ANTSIRABE  
[antsaha.hotel@yahoo.com](mailto:antsaha.hotel@yahoo.com)  
[www.hotel-antsaha.com](http://www.hotel-antsaha.com)

Parabole WiFi



+261 34 04 782 31  
+261 32 29 686 33  
+261 33 16 168 50

