

# L'île aux trésors

## MADAGASCAR



MINISTÈRE DU TOURISME  
DE MADAGASCAR

[www.tourisme.gov.mg](http://www.tourisme.gov.mg)

VOLS ★ VOITURES ★ HOTELS ★ EXCURSIONS ★ CIRCUITS



# Evasion Sans Frontière

MADAGASCAR

**AGENCE DE VOYAGES  
INBOUND & OUTBOUND  
TOUR OPERATEUR**


★  
SPECIALISTE DU  
**NORD**  
DEPUIS 1995  
★

[www.evasionsansfrontiere.com](http://www.evasionsansfrontiere.com)

📍 ANTANANARIVO  
tél : (261) 20 22 616 69  
[info@evasionsansfrontiere.mg](mailto:info@evasionsansfrontiere.mg)

📍 DIEGO SUAREZ  
tél : (261) 20 82 217 23  
[diego@evasionsansfrontiere.mg](mailto:diego@evasionsansfrontiere.mg)

📍 NOSY BE  
tél : (261) 20 86 614 41  
[nosybe@evasionsansfrontiere.mg](mailto:nosybe@evasionsansfrontiere.mg)



L'exceptionnelle richesse de la biodiversité malgache malgré des millions d'années d'existence n'a pas encore entièrement livré ses secrets. Après avoir été méconnues, la faune et la flore endémiques se sont ensuite révélées fortuitement, nul ne sait combien reste encore à découvrir. Le Baobab, le lémurien ou le plus petit caméléon au monde et les milliers d'autres espèces endémiques font de Madagascar «*l'île aux Trésors*». J'ai longtemps réfléchi pourquoi certains américains n'ont jamais vu le Grand Canyon, comme il existe des Français qui ne sont pas attirés par la Tour Eiffel ni des chinois qui n'ont pas eu la possibilité de marcher sur la Grande muraille. Pareillement, beaucoup de malgaches ne se sont pas rendus compte et ou n'ont pas eu l'occasion de profiter du spectacle permanent qu'offre «*l'île aux trésors*».

Dues à la taille du Pays et à d'autres difficultés d'ordre matériel je pourrais comprendre certains compatriotes qui ne connaissent pas ou n'ont pas eu la facilité de découvrir certains aspects de cette biodiversité mais à d'autres je dis juste profitons et protégeons ce DON de DIEU.

A ceux qui viennent s'enquérir du faste de ce beau pays permettez-moi de vous exprimer mon profond respect. En venant ici, sans le savoir peut être, vous faites à chaque voyage une action noble et au minimum vous contribuez au maintien de l'emploi dans le secteur du Tourisme mais surtout vous en créez indirectement. C'est une action de lutte contre la vulnérabilité de la population qui, par conséquent, apporte un meilleur accès à l'éducation et à la santé.

Pour terminer, en guise de photo habituelle de celui qui fait la préface du document, j'ai préféré mettre cet oiseau, le VINTSY ou l'Alcedo vintsioides car il représente les 107 espèces d'oiseaux endémiques (estimés) puis exprime la liberté et l'éclat de «*l'île aux Trésors*». Il est important de rendre hommage à cette Nature exceptionnelle qui le mérite et donne une raison de vivre un moment de bonheur sur la terre.

**RATSIRAKA Iarovana Roland**  
**Ministre du Tourisme**

# Le plus grand Réseau de Madagascar



**STATIONS-SERVICE ANTANANARIVO**

- Alakamisy
- Ambanisoa
- Ambahimangakely
- Ampasika
- Androndrakely
- Ankazobe
- Anosiata
- Anosiata
- Antaninandro
- By pass
- Domoina
- Halingo
- Hezaka
- Ilaly
- Imaitsoanala
- Ivondry
- La digue
- Matava
- Mexasoa
- Takariva
- Tantely
- Tatsinanana
- Valasoa
- Vonjy
- 67Ha



- Antananarivo - ENTREE ZOOM Ankorondrano ☎ +261 32 05 970 03
- Antananarivo - LACITY Ivandry ☎ +261 32 05 970 07
- Morondava Aéroport ☎ +261 32 05 970 02
- Antsiranana Aéroport ☎ +261 32 05 970 04
- Toliary ☎ +261 32 05 970 08
- Toamasina - Aéroport Ambalamanasy ☎ +261 32 05 970 09
- Sainte Marie - Aéroport Ravoraha ☎ +261 32 05 970 10
- Pour les Agences de voyage ☎ +261 32 05 970 11
- Sambava - Aéroport ☎ +261 32 05 970 15
- Mahajanga Ville ☎ +261 32 05 970 16



## Antananarivo à la rencontre du passé

À l'origine Antananarivo fut appelée Analamanga « *forêt bleue* » jusqu'en 1610. Cette année là, le Roi Andrianjaka fit construire au sommet de cette colline son palais « *Rova* » et y posta une garnison de 1 000 hommes d'où l'appellation Antananarivo « **le village des mille** ».

C'est en 1794 qu'Antananarivo devient capitale de l'Imerina grâce au Roi Andrianampoinimerina qui parvint à unifier les peuples des hautes terres. Au fil des siècles elle s'est étendue en contrebas jusqu'aux marécages. Pour les touristes avides de culture et d'histoire, la capitale se visite en 3 niveaux (la ville basse, la ville moyenne, et la ville haute). Au fil de ses rues étroites, de ses innombrables

escaliers, de ses maisons à véranda, Antananarivo donne une lecture parfois déroutante de son histoire. Il ne faut surtout pas manquer la ville haute. C'est là que se trouve notamment le Palais d'Andafiavaratra abritant une exposition des objets sauvés de l'incendie du Palais de la Reine en 1995. Au sommet de la ville, l'enceinte royale « *Anatirova* » est incontournable. Différents édifices royaux existent encore dont le majestueux Palais de Manjakamiadana (Palais de la Reine) avec sa nouvelle toiture en ardoise de Trélazé comme celle du château de Versailles. De là nous pouvons avoir une vue imprenable à 360° sur toute la plaine d'Antananarivo.

## - Ambohimanga

La colline d'Ambohimanga se trouve à 25 km au nord d'Antananarivo. C'est de là que le grand Roi Andriampoinimerina partit à la conquête d'Antananarivo. Ce Roi qui ne savait pas lire conçut toute l'hydraulique agri-

cole de son royaume, et mit au point un code civil et un code pénal dont s'est largement inspirée la justice malgache moderne. Depuis 2001 cette colline est classée Patrimoine culturel mondial par l'UNESCO.



## Antsirabe, la ville d'eau

Située à 3h de route de la capitale, Antsirabe, ville thermale est entourée de massifs volcaniques. Jadis baptisée le « *vichy malagasy* » car une grande source thermale aux mille vertus fut découverte en 1878. Au début du XXème siècle, cette station thermale était même réputée dans tout l'Océan Indien notamment pour y soigner les rhumatismes. Actuellement vous pouvez profiter des soins, des massages aux huiles essentielles, des cures de remises en forme, de la salle de fitness, de l'aquagym, et surtout du jacuzzi.

Un tour de ville en pousse-pousse est une aventure conseillée qui a son charme. Vous pourrez y découvrir notamment la majestueuse gare, sur la place de l'indépendance

et l'hôtel des Thermes. Immense bâtiment d'une architecture coloniale datant du début du XXème siècle, c'est le plus vieil hôtel de Madagascar où Mohamed V, ancien roi du Maroc, fut exilé. On suggère aussi de faire un circuit des artisans pour admirer le savoir-faire de chacun :

- La fabrication des « *bonbons gasy* »
- La broderie, le tissage de la soie sauvage, du raphia et du sisal
- La confection de divers objets à base de cornes de zébu
- Les lapidaires car Antsirabe est réputée pour ses pierres précieuses (saphir, rubis, émeraude) et semi précieuses (grenat, béryl, tourmaline, citrine).

# Les Hautes Terres

## • Le lac Tritriva :

**A** 17 km d'Antsirabe, le lac Tritriva est une destination incontournable quand on visite Antsirabe. Enchâssé entre les montagnes et vue du ciel, les rives de ce lac semblent dessiner le contour général de Madagascar. D'une profondeur de plus de 150 m, assez bizarrement, ses eaux montent pendant la période sèche et baissent à la saison des pluies. Beaucoup de mystères entourent ce lac dont la couleur émeraude de l'eau et la légende des Roméo et Juliette malgaches. Même le commandant Cousteau est déjà venu l'explorer. 2 Fady se rattachent à ce lac : il est interdit d'y nager mais aussi d'y transporter de la viande de porc.



## Ambositra

**V**ille incontournable pour les amateurs d'artisanat malgache, Ambositra est indéniablement la capitale de la sculpture sur bois et de la marqueterie comme en témoignent les nombreuses boutiques et ateliers que l'on peut visiter. Il est également judicieux de prévoir une journée minimum pour la visite du pays Zafimaniry (environ 40km) et de ses maisons sculptées, classé au Patrimoine Mondial de l'Unesco.





## Fianarantsoa

La visite des vieux quartiers de la Ville Haute est inévitable. Cet ensemble de 500 toits, véritable ville miniature entièrement piéton a su garder l'image qu'il avait déjà au 19ème siècle. Il a été inscrit en 2008 sur la liste, réactualisée tous les 2 ans, des 100 sites du World Monuments Funds basé à New-York.

Possibilité de visite de la Plantation de thé de Sahambavy (à 23km) et des vignobles à l'Ouest

Fianarantsoa est aussi le point de départ du petit «*Train à Grande Vibration*», la reliant à Manakara sur la Côte Est selon un tracé où certains tronçons sont plus raides que dans la Cordillère des Andes. Sur un trajet tout en lenteur de 170km il permet d'admirer de magnifiques paysages et de vivre des émotions inoubliables au cours des 17 escales toutes aussi colorées les unes que les autres. Pour de nombreux visiteurs l'atmosphère de ce train sera l'un des points forts d'un séjour à Madagascar.



Grand sud

## Manakara

Probablement la ville, dont l'aéroport est le seul au monde, traversé par une ligne de chemin de fer !  
Nombreuses possibilités de circuits sur le «*Canal des Pangalanes*», vous aurez également le loisir de découvrir une région réputée pour ses plantes médicinales, ses huiles essentielles (ravintsara niaouli, cannelle, girofle...) ses épices parmi les meilleures au monde (poivre, baie rose, girofle, cannelle, curcuma, vanille, café...) et sa gastronomie à base de fruits de mer (huîtres, langoustes, camarons, civelles...)





## Le Parc National de RANOMAFANA

Ranomafana est un parc tout en forêt, classé Patrimoine Naturel Mondial de l'Atsinanana en 2007. Situé à 70km à l'Est de Fianarantsoa, Ranomafana s'étend sur une surface de 41601ha. On y retrouve des espèces rares et gravement menacées de lémuriens. Le Varibolomena ou Hapalemur aureus, un lémurien diurne est l'espèce phare du Parc avec le Grand Hapalemur,

Prolemur simus, une des espèces les plus menacées au monde. Il n'y reste plus que quelques individus, et Ranomafana est un site idéal pour voir cette espèce qu'on croyait éteinte. L'eau de la station thermale de Ranomafana, dont la composition sulfureuse est une véritable thérapie pour certaines maladies, prend sa source dans le Parc.



## Mananjary

On y retrouve à peu près les mêmes caractéristiques qu'à Manakara mais se singularise par le «*sambatra*» fête de la circoncision tous les 7 ans. Cette circoncision collective peut s'étaler sur 3 mois durant lesquels plus d'un millier de jeunes garçons seront circoncis selon un rituel bien précis dans une ambiance festive.(prochaine en 2021)

## Ambalavao

Asiter la fabrication du papier antaimoro à mains nues par des artisans ceci à partir de plantes et de fleurs d'après les antiques méthodes venues d'Arabie et d'Égypte.

Le marché de zébus des mercredis et jeudis matin vaut également le détour.

## Le Parc National d'ANDRINGITRA

Situé à 47km au Sud-est d'Ambalavao et d'une superficie de 31160ha, A part son attrait paysager unique, la biodiversité n'est pas en reste grâce à la présence d'une trentaine d'espèces d'orchidées terrestres, qui font la renommée du parc. Andringitra offre diverses randonnées en montagne dont l'incontournable ascension du «*Pic Boby*», deuxième mais unique toit accessible de Madagascar, qui culmine à 2658m.


En outre de paysages spectaculaires de hautes montagnes, cascades et chutes, piscine natu-



Grand sud

relle, on dénombre 106 espèces d'oiseaux, 16 espèces d'insectivores, 11 espèces de rongeurs, 13 espèces de lémuriens, 57 espèces d'amphibiens, 35 espèces de reptiles, 48 espèces de mammifères non-volants (rongeurs, insectivores, carnivores et primates).

A proximité, les **vallée de Namoly et de Tsaranoro** sont des terrains propices et fabuleux pour les amateurs de balades, treks, escalades, parapentes...





## Le Parc National de l'ISALO

Situé à 269km au sud de Fianarantsoa et à 250km de Tuléar. S'étendant sur une superficie de 81540ha, le massif de l'Isalo est un plateau de grès continentaux datant du jurassique. Fortement érodé et coupé par de profonds canyons de plusieurs kms de longueur. Le Parc dispose d'un écosystème à part. Une végétation rupicole endémique, faite d'aloès, d'euphorbes, de

pachypodes et kalanchoes, pousse sur les grès exposés.

On y découvre des monuments sculptés naturellement comme la **Fenêtre**, la Botte, le Loup, **la Reine**...des piscines naturelles et cascades, De nombreux circuits sont proposés : Canyon des Makis, Canyon des Rats...

## Tulear (Toliara ou Toliary)

La «Cité du soleil» véritable mosaïque d'ethnies et de cultures avec une très grande diversité de paysages. Vers le Nord, (Ifaty, Mangily, Andavadoaka, Salary, Morombe...), vous découvrirez une succession de lagons et de forêts de baobabs; vers le Sud ( Anakao,

Itampolo...) le Bush infini et des plages sauvages époustouflantes.

De nombreuses prestations vous seront proposées sur tout ce littoral : randonnées, quads, motos, plongées, pêche au gros, safari baleine, surf, kitesurf...)

## Le Parc National TSIMANAMPESOTSE

Premier site RAMSAR de Madagascar, ce Parc est localisé entre Beheloke et Androka Toliara, à 275km de Tuléar. Ce Parc est l'unique aire protégée installée sur le littoral du Sud Ouest et sur le plateau calcaire Mahafaly qui allie conservation et écotourisme. Fourré xérophile, le Lac Tsimanampesotse (plus grand lac salé de Madagascar, 1700ha), ainsi que l'espèce *Geochelone radiata* (tortue terrestre) sont préservés au sein de ce Parc. Les sites de nidification de flamants roses, les grottes et **les poissons aveugles**, **le Baobab grand-mère** et ses rides, le circuit de plongée spéléologique (plongée en grotte dans le noir, descendant jusqu'à 30m) sont autant de merveilles qui font sa particularité et son charme.

On y découvre : les plantes typiques de la zone



Grand sud

dans les circuits Tsiamasoa, Andalamaïke, (le baobab, le pachypodium, le ficus), la mangouste de Grandidier, le poisson aveugle, le microcèbe, le Coua sauteur, la tortue radiée et les flamants roses, les grottes Mitoho et Andriamaniloky.





## Fort Dauphin (Taolagnaro)

Si vous ne deviez retenir qu'une seule destination dans votre voyage, ce pourrait bien être celle-ci, tant Fort Dauphin vous offre un concentré de la Grande Île.

Vous aurez ainsi le loisir de découvrir une région avec 3 écosystèmes : la forêt humide, la forêt transitionnelle et la forêt sèche ou épineuse. De nombreux lacs et de magnifiques baies de sable blanc dont la superbe **baie de Lokaro** aux eaux turquoise, constellées d'innombrables îlots rocheux et de criques où la baignade est irrésistible. Vous découvrirez également le pittoresque village de pêcheurs d'**Evatraha** niché au milieu des cocotiers dans un cadre grandiose.

Fort Dauphin s'enorgueillit de pouvoir offrir 6 plages en ville dont certaines sont prédisposées aux activités sportives : surf, kite, ainsi que safari baleine et pêche au gros. Vous pourrez admirer tout cela sur les hauteurs du **Pic Saint Louis**, piton rocheux de 529m de haut qui domine la ville. Certains affirment qu'on y a le plus beau panorama de Madagascar tant la vue à 360° sur la baie de Fort Dauphin est spectaculaire et mérite largement l'effort fourni pour grimper durant près de 2h ces sentiers rocailloux.

Enfin, de nombreux parcs privés où nationaux vous permettront de découvrir la richesse de la faune et de la flore locale.

## Le Parc National d'ANDOHAEHA

Ce Parc figure parmi les plus riches en diversité floristique dans le Réseau National des Aires Protégées. En raison de sa situation géographique, le parc est considéré comme une zone de « **trois monde en un** », classé Patrimoine Mondial de l'Unesco. D'une superficie de 76020ha, il est situé à cheval entre deux districts : Amboasary et Taolagnaro. Des paysages époustouffants, des cascades et des piscines en embus-

cade font la renommée d'Andohahela. Avec 5 circuits touristiques opérationnels, dont Ankazofotsy le plus accessible, les visiteurs repartent d'Andohahela avec des souvenirs inoubliables.

On dénombre : 123 espèces d'oiseaux, 30 espèces de mammifères, 8 espèces de lémuriers protégées, 111 espèces de reptiles amphibiens.

## Morondava

Station balnéaire, à 10H de route d'Antananarivo, Morondava est une ville côtière bercée par le canal de Mozambique. C'est la halte conseillée pour ceux

## La descente de la Tsiribihina

Tsiribihina est l'un des plus grands fleuves de Madagascar. Il prend sa source dans le massif du Makay et traverse une grande partie du Menabe. Sa descente à partir de Miandrivazo et en passant par Belo sur Tsiribihina est une façon originale d'atteindre Morondava ou les Tsingy de Bemaraha. Pour la faire vous avez le choix entre les barges motorisées, plus sécurisantes et confortables ou les pirogues pour les plus aventuriers. Ainsi la descente peut durer entre 3 et 4 jours. Tout au long du trajet on peut

qui envisagent de faire les Tsingy de Bemaraha, la descente de la Tsiribihina ou Belo sur mer.

observer une multitude de biodiversité aquatique allant de divers poissons, ou oiseaux ou caïmans qui vous observent au bord du fleuve. À la cascade d'Anosinampela, il ne faut pas rater une forêt dense à l'état vierge. Bien aménagée par une association locale, les visiteurs peuvent admirer : 3 piscines naturelles autorisées à la baignade, une formation karstique équivalente aux Tsingy, des formations végétales où on peut rencontrer évidemment des lémuriens...





© Pierre koval

## Le Parc National de BEMARAHA



Spectaculaire, fascinant, grandiose...les mots ne suffisent pas pour décrire ce Parc situé entre Morondava et Maintirano sur la RN8. Il est caractérisé par un massif constitué d'un réseau très dense de failles, de crevasses, de surfaces de blocs calcaires sculptés en lames ou en aiguilles acérées, appelés les Tsingy. Sur une étendue de 157710ha se forme une forêt dense sèche sur substrat calcaire, entrecoupée par des savanes. Sur les 10 circuits proposés on y découvre : 13 espèces de lémuriens dont 3 diurnes et 10 nocturnes, 94 espèces d'oiseaux, 22 espèces d'amphibiens et 66 de reptiles, des mammifères endémiques (mangouste, rat géant).



## L'Allée des Baobabs

Les baobabs sont caractéristiques de la région du Menabe et Madagascar en compte 7 espèces endémiques sur 9 dans le monde. Une des formes des plus inattendues est l'entrelacement de 2 baobabs, appelé « *baobab amoureux* ». Dans cette région on peut trouver assez facilement des forêts de baobabs et admirer surtout « *l'allée des baobabs* », symbole de la nature exceptionnelle de Madagascar. C'est une rangée de baobabs se trouvant des deux côtés de la route, à 22 km de Morondava, dont l'implantation sous cette forme reste encore mystérieuse.



## Le Parc National KIRINDY MITÉ

Ce parc de 156 350 ha est situé à 70 km au sud de Morondava sur le bord du Canal du Mozambique. C'est un refuge d'espèces endémiques. Charnière entre le sud et l'ouest, il représente un éventail d'écosystèmes très variés. Forêts denses sèches et fourrés épineux, baies plages, dunes côtières et îlots coralliens dessinent un panorama exotique. Selon les circuits opérationnels on peut y admirer: 3 espèces de baobabs endémiques du sud et du sud ouest, des lacs sacrés, des flamants roses, des oiseaux lacustres, des chauves souris géantes, des tortues marines, des lémuriniens, des Fosa, des Roussettes ou renards volants, des orchidées... Le parc de Kirindy Mité est accessible par route de mai à octobre et toute l'année par voie maritime.



## Belo sur mer

**A** 80 km au sud de Morondava se situe Belo sur mer. C'est un village de pêcheurs qui ont le savoir faire dans la fabrication de goélettes et de boutres hérités jadis des marins bretons. Sa plage est d'une rare beauté avec des lagunes à l'en-

trée du village. La mer est transparente laissant voir ses fonds avec la biodiversité marine. Ainsi à Belo sur mer on peut y faire de très belles balades en mer et de la plongée sous-marine.



## Le massif du Makay

**S**itué à la frontière Sud Est de la région du Menabe, près de Malaimbandy, le massif du Makay reste encore méconnu. Pourtant c'est un site exceptionnel, différent mais aussi merveilleux que les Tsingy de Bemaraha. Il s'étend sur plus de 5000 Km<sup>2</sup>. Le Makay, massif de grès jaunes, est issu de l'érosion d'immenses massifs de roches cristallines il y a plusieurs centaines de millions d'années. Il est formé de hauts plateaux couverts

en partie de forêts ou de végétations de l'ouest malgache et de très profonds canyons où l'on trouvera une végétation de type humide comme dans l'est de Madagascar. C'est un sanctuaire vierge où la vie s'est développée en totale autarcie durant des millions d'années. Ainsi le Makay est le nouveau terrain de jeu des grands aventuriers amateurs d'espaces à explorer.



## Majunga (Mahajanga)

© ORTB

Située à 570km au nord ouest de la capitale c'est une station balnéaire très prisée par les malgaches en raison de son climat ensoleillé toute l'année, de ses plages et aussi de son ambiance festive le long de la « *promenade des anglais* » auprès de l'inévitable baobab multicentenaire.

- **Le Cirque Rouge** à 12km du centre ville est une imprévisible féerie de la nature provenant d'une formation sédimentaire d'âge quaternaire réputée pour ses différentes argiles aux couleurs pastel, ocre et carmin tout à fait surprenantes. Sous l'effet du coucher de soleil il devient un paysage lunaire qui s'illumine dans toute sa splendeur.

- **Le Lac sacré de Mangatsa** à 18km au nord-est, où anguilles et carpes d'une taille impressionnante se baignent dans un aquarium naturel.

- **Les Grottes de Belobaka**, situées à 11km de la ville. De formation kars-

tique de l'ère secondaire (vers 65 millions d'années) 7 grottes indépendantes ont permis d'y découvrir des Subfossiles de lémuriens et d'hippopotames datant de 18000 ans.

- **La Grotte d'Anjohibe** située à 83km au nord ouest, complexe naturel impressionnant où se rassemblent grottes, rivière souterraine, piscine naturelle et chute d'eau attirent spéléologues et chercheurs du monde entier.

## Le Parc National BAIE DE BALY

Situé à 150km au sud ouest, est constitué par 2 écosystèmes terrestres différents, formés par une forêt dense sèche (30856ha) et les fourrés de bambous arbustives (16000ha) d'un côté, et les mangroves sur les côtes (5000ha) de l'autre.

Baie de BALY est le lieu de vie de flamants roses et de dauphins, et dispose, en plus du lac Sariaka, d'une plage exceptionnelle. Le Parc est le seul endroit au monde où on peut rencontrer **la tortue à soc** (*Astrochelys Yniphora*) dans la nature.



## Le Parc N<sup>al</sup> Tsingy de NAMOROKA

Situé à 165km au sud de la ville de Soalala. Il est constitué d'une forêt dense sèche semi caducifolié sur plateau calcaire, de Tsingy, de Grotte et de Lac temporaire. Le Parc offre non seulement un paysage pittoresque mais une aventure unique avec ses grottes qui se cloisonnent sur une distance de 70km entre Vilanandro et Namoroka. Trois rivières permanentes prennent naissance dans ce parc, assurant ainsi l'alimentation en eau des villages riverains. La Rivière Mandevy, avec sa couleur bleue impressionnante et la limpidité de son eau, est devenue un attrait irrésistible pour les visiteurs et amateurs de baignade.

## Parc National ANKARAFANTSIKA

À 2h de route de Majunga et à 450km d'Antananarivo. C'est un site écotouristique incontournable de l'Ouest de Madagascar. Sa particularité repose sur sa richesse en biodiversité. En effet, avec une superficie de 136513ha, le Parc offre une multitude de paysages tels que les lacs permanents, la forêt dense sèche semi caducifolié sur sable, la forêt de Raphia, la Savane et le Canyon. L'originalité floristique d'Ankarafantsika assure des découvertes exceptionnelles à ses visiteurs avec 847 espèces recensées dont 22 endémiques.

On dénombre : 75 espèces de reptiles, 8 espèces de lémuriens diurne et nocturne dont le **Propithecus coquereli** emblème du Parc, 14 espèces d'amphibiens et 131 espèces d'oiseaux



## Diego Suarez (Antsiranana)

**D**iego Suarez se situe dans l'extrême nord de Madagascar. Son littoral est constitué d'immenses criques et baies aux plages de sable fin dont paraît-il la 3<sup>ème</sup> plus grande baie au monde.

Parmi les principaux sites à visiter :

- La Mer d'Emeraude
- Les 3 Baies : des Pigeons, des Dunes, de Sakalava (paradis des Kiteurs)
- La Montagne des Français, aménagée

pour pratiquer l'escalade.

- Le Cap d'Ambre, endroit magnifique et mythique avec son phare, ses baies et criques paradisiaques.

- Les Tsingy Rouges à 65km (2h) de Diego paysage surnaturel unique au monde, résultant de formations sédimentaires composées de grès, de marbre, de latérite et de calcaire.



© Pierre koval

Grand Nord

## Le Parc Nat de la MONTAGNE D'AMBRE

**L**a Montagne d'Ambre est située à 36km de Diégo et à 4km de Joffreville. Sur 18200ha, son contexte physique détonne de par sa singularité : îlot de forêt et havre de fraîcheur. Non seulement le Parc est composé de 5 Lacs de Cratère d'où partent des réseaux très denses

de cours d'eau, mais il regorge également d'une biodiversité unique.

On dénombre : 49 espèces de reptiles, 77 espèces d'oiseaux, 7 espèces de lémuriens, 1100 espèces de plantes inventoriées.



© Pierre koval

## La Réserve Spéciale ANKARANA

Bien que réputée par son histoire culturelle, la Réserve Spéciale ANKARANA est un monde karstique de 18225ha, parsemé de sol basaltique couvert de forêts denses sèches et entrecoupé par des canyons à végétation humide. Sur le plan touristique, ANKARANA est devenu une opportunité comme un passage obligé pour les touristes venant de Diégo et d'Ambanja ou Nosy Bé.

On y découvre : le Tsingy et sa végétation adaptée à la sécheresse, les grottes avec leurs belles concrétions et leur faune cavernicole (chauve souris, crocodiles du Nil, poissons aveugles...), les étendues de calcaire de « Tsingy Rary » et de « Benavony » entrecoupées par des petits canyons à traverser à l'aide de ponts suspendus, le « Lac Vert » île d'eau dans un océan de calcaire, la « Perte des Rivières » : gouffre béant où se perd l'eau de 3 rivières.

On dénombre : 11 espèces de lémuriens, 96 espèces d'oiseaux dont 2 classés de rare et 60 espèces de reptiles et d'amphibiens.



## Le Parc National de NOSY HARA

Situé dans le Canal de Mozambique à 34 km de Diégo. Avec ses 125471ha, il appartient à l'écorégion marine et côtière du Nord et de l'Ouest de Madagascar. Il présente des habitats spécifiques comme les récifs coralliens, les mangroves, les zones d'herbiers et les îlots. Nosy Hara abrite également des sites de Ponte et des zones nourricières des espèces menacées comme le Dugong, les tortues marines, l'aigle pêcheur et constitue l'habitat de l'unique au monde « *Brookesia micra* ». Il comprend une grande étendue de zone de développement durable pour la pêche responsable.

Étant un Parc National à fort potentiel écotouristique, Nosy HARA propose aux visiteurs plusieurs circuits écotouristiques dont des circuits terrestres et un circuit marin (tour des îles, plongée sous marine)

On dénombre au niveau du milieu marin : 279 espèces de poissons coralliens, 108 espèces de coraux, 3 espèces d'éponges, 54 espèces de mollusques, 5 espèces de tortues marines,

On dénombre au niveau du milieu terrestre : 30 espèces d'oiseaux dont l'aigle pêcheur, 18 espèces de reptiles dont le plus petit caméléon au monde, présence d'une plus petite grenouille, 2 espèces de baobab.

## Ambanja

Ambanja et la vallée du Sambirano, ville carrefour sur la RN6. C'est une halte conseillée pour aller à Nosy Bé ou à Diego (240km). Nombreuses plantations et cultures (vanille, cacao, café, poivre, ylang ylang...)

### L'Ile aux Parfums et ses îles coralliennes.

**N**ombreuses activités nautiques :  
pêche au gros, plongée, voile...  
Plusieurs autres îlots touristiques pré-  
sentant chacun leurs caractéristiques.  
Parmi les plus visités :

© Sakalava Diving

### Le Parc National NOSY TANIKEY



**S**itué à 8,5km au sud ouest de Nosy Be Hell  
Ville, d'une superficie totale de 340ha dont  
10ha d'îlot qui délimite la partie terrestre,  
330ha de parcelle marine incluant 160ha de  
la zone de protection.

Paradis des plongeurs, il est reconnu par la  
diversité de ses paysages qu'ils soient marins  
ou côtiers. Il héberge une excellente richesse  
et une vie marine très riche constituée spé-  
cialement de récifs coralliens, de poissons  
ainsi que de tortues marines. De par sa plage  
paradisaique, la plongée sous marine qu'elle  
offre où encore des ballades en forêt, la vi-  
site du Parc promet toujours une relaxation  
et une tranquillité incroyable. On dénombre:  
106 espèces de récifs coralliens, 112 espèces  
de poissons, 68 espèces de mollusques, 2 es-  
pèces de tortues marines, 2 espèces de lému-  
riens et 1 espèce de chauve-souris.



- Nosy Iranja ou « Île aux tortues »
- Baie des Russes entre Nosy Iranja et Nosy Bé
- Nosy Komba ou « Île aux lémuriens »
- Nosy Sakatia ou « Île aux Orchidées »
- Nosy Radama et ses eaux turquoises, archipel offrant de magnifiques sites de plongées
- Les Îles Mitsio

©Pierre koval



## Le Parc National LOKOBE

Situé au sud-est de l'île de Nosy Bé, Lokobe à cette particularité d'être constitué d'une partie terrestre et d'une partie marine. Il surprendra ainsi ses visiteurs avec ses 740ha de forêt et la découverte, pour les passionnés de la mer, d'une vaste étendue marine de 122ha qui constitue la partie marine du parc. Lokobe est parmi

les rares endroits de Madagascar où la forêt primitive de Sambirano existe encore. Il abrite une dizaine de cours d'eau et est constitué de collines de faibles altitudes.

On dénombre : 42 espèces d'oiseaux, 50 espèces de reptiles, 3 espèces de primates, 4 espèces de palmiers.



## La Région SAVA

Capitale mondiale de la vanille (fournit plus de la moitié des besoins mondiaux). Avec ses Parcs Nationaux (Marojejy, Masoala) inscrits au Patrimoine Mondial de l'Unesco, la Sava s'inscrit comme l'une des destinations phares de l'écotourisme.

## Le Parc National de MAROJEJY

À 60km de Sambava sur la route d'Andapa, Marojejy est décrit comme le massif le plus prestigieux de l'île entière à la fois par son aspect grandiose, sa richesse floristique et surtout par son état intact sur presque la totalité de son étendue. Avec ses 65050ha et culminant à 2132m d'altitude, Marojejy est couvert d'une formation végétale allant de forêts de basse altitude aux fourrés de haute montagne de la région tropicale humide de Madagascar. Il abrite une diversité exceptionnelle de plantes et d'animaux.

Il est un paradis pour les amateurs de montagne et les plus exigeants des naturalistes.

On dénombre : 260 espèces de fougères dont 18 arborescentes, plus de 30 espèces de palmiers dont 6 endémiques, 147 espèces de reptiles et d'amphibiens, 115 espèces d'oiseaux dont le **Siketribe** (*Neomixis tenella*) emblème du Parc, 10 espèces de lémuriniens dont le **Simpona** (*Propithecus diadema candidus*) le spectaculaire propithecus soyeux qui est endémique à la région, tous fierté du Marojejy.





## Le Parc National de MASOALA

Situé dans une grande péninsule appelée Masoala, le Parc est limité à l'Ouest par la baie d'Antongil, à l'Est l'Océan Indien. C'est un complexe d'aires protégées de 240520ha. Il est composé de 8 aires différentes dont une grande parcelle terrestre avec ses 3 extensions qui forment les parcelles détachées, 3 parcelles marine et une Réserve Spéciale, **Nosy Mangabe**. La Côte ouest Masoala et la Réserve Spéciale de Nosy Mangabe sont les sites incontournables pour découvrir le Complexe d'Aires Protégées de Masoala. Le Parc fait partie des rares endroits au monde où la forêt primaire descend encore depuis 1300m d'al-

titude jusqu'à la mer.

On dénombre : 1100 espèces de plantes terrestres dont la plante insectivore endémique **Tsiveravera** (*Nepenthes masoalensis*), une cinquantaine d'espèces de palmiers, 10 espèces de lémuriers dont une endémique de la presqu'île le **vari roux** (*Varecia rubra*), 102 espèces d'oiseaux dont 60% endémiques, 65 espèces de reptiles, 41 espèces d'amphibiens, 4 espèces de tortues dont 3 sur liste rouge UICN

À visiter également à Sambava, **la Cocoteraie de la Soavoanio**, l'une des plus grandes au monde avec ses 5000ha.

## Le Parc National d'ANDASIBE

A 136 km d'Antananarivo, Andasibe-Mantadia est le parc le plus proche de la capitale. Il est connu pour ses orchidées rares et très variées avec plus d'une centaine d'espèces inventoriées (100% d'endémicité) qui s'épanouissent dans la forêt, pour ses **Indri indri** (lémurien connu localement sous le nom de Babakoto) que l'on peut observer toute l'année, et pour ses magnifiques chutes d'eaux.


On dénombre : 117 espèces d'oiseaux (63% d'endémicité), 72 espèces de mammifères dont 14 espèces de lémuriens, 51 espèces de reptiles dont le célèbre Boa manditra (95% d'endémicité) et 84 espèces d'amphibiens (98% d'endémicité).

© Pierre koval

## -Moramanga

## Le Musée National de la Gendarmerie

Situé à 112 km d'Antananarivo, Moramanga abrite le Musée National de la Gendarmerie. Etant à la fois un musée d'histoire, d'art, d'ethnographie et militaire, il vaut vraiment le détour. Il renferme des documents, des collections uniques, datant de la royauté du 19ème siècle en passant par les événements de 1947 jusqu'à nos jours. Quelques moyens de transport depuis le « *filanjana* » jusqu'au véhicule à moteur, la reconstruction du « *wagon Moramanga* » où furent passés par les armes des centaines de patriotes durant les événements de 1947 sont également exposés dans ce musée.



## Le Parc National ZAHAMENA

Près du lac Alaotra, le plus grand lac de Madagascar, se trouve le Parc National de Zahamena avec une superficie de 65 000 ha. Il renferme de nombreuses faunes et flores endémiques de la région et de Madagascar dont le « *Zahana Mena* » (arbre de couleur rouge très dur à travailler).

Classé Patrimoine Mondial par l'UNESCO, le parc abrite 13 espèces de lémuriers, 29 espèces de poissons, 62 espèces d'amphibiens, 46 espèces de reptiles, 425 espèces d'insectes, 112 espèces

d'oiseaux, 151 espèces de ptéridophytes, 60 espèces d'orchidées, 22 espèces de palmiers, 10 espèces de pandanus, 511 espèces de plantes ligneuses. 3 circuits peuvent se faire dans le parc d'une durée de 3 à 8h. Vu l'enclavement du site et la difficulté des circuits existants, le parc est conseillé pour les sportifs, les randonneurs et les naturalistes avides de la vraie nature à caractère sauvage.



## Le Canal des Pangalanes

Long de 600 km, le canal des Pangalanes est une succession de lacs, de lagunes et d'embouchures de rivières. Créé à la fin du 19<sup>ème</sup> siècle, il longe toute la côte Est entre les villes de Toamasina (le plus grand port de Madagascar) et Manakara. Protégé des turpitudes de l'océan indien, ce canal est vital pour évacuer tous les produits de rente de ces verdoyantes contrées dont le café, l'ananas, le litchi et aussi les épices comme la vanille et le girofle. A cause

de l'ensablement le canal est navigable entre Toamasina et Andovoranto puis entre Mahanoro et Mananjary. Les Pangalanes offrent au départ de Toamasina, d'exceptionnelles excursions apaisantes d'une journée ou plus à la découverte d'une végétation luxuriante. Parcourir en pirogue à moteur, de villages en villages, cet immense corridor aquatique aux aspects sans cesse changeants, est une expérience dépayssante et haute en couleurs.

## Tamatave (Toamasina)

Toamasina, signifiant : c'est salé ! (Roi Radama 1er en 1817), est le plus grand port de Madagascar. On peut y visiter : le Bazar Bé (grand marché très vivant), la place Bienaimé et ses très beaux

banians, les musée du port et de l'université (Betsimisaraka), l'île aux prunes (à 01h30 de bateau) et la balade du front de mer avec ses animations.

## Le Parc National de MANANARA NORD

Le Parc National de Mananara se trouve à 280 km au nord de Toamasina. La réserve de biosphère est composée d'un parc marin de 1 000 ha, comprenant 3 îlots (Nosy Antafana, Nosy Rangontsy, Nosy Hely) sur de hauts fonds coralliens et d'un parc terrestre de 23 000 ha, comprenant une forêt dense et humide. Cet ensemble constitue l'un des plus beaux « *spot* » de biodiversité de la grande île, agrémenté de paysages extrêmement variés (lagons aux eaux translucides à de majestueuses cascades) sous

des frondaisons de pandanus. Dans le parc terrestre, on peut observer 12 espèces de lémuriens dont le lémurien nocturne « *Aye-Aye* », 77 oiseaux forestiers et 1200 plantes vasculaires. La mangrove abrite 7 espèces de palétuviers sur 9 connus à Madagascar. La plongée en apnée est aussi possible pour découvrir 130 espèces de coraux et 179 espèces de poissons recensés. Le parc propose 3 circuits faisable chacun en une journée.



## Maroantsetra et la baie d'Antongil

**M**aroantsetra est une petite ville située au fond de la baie d'Antongil dans la zone la plus humide de Madagascar. Elle mérite d'être visitée pour ses marchés, son chantier de construction de boutres, ses magasins remplis d'épices et surtout pour sa réserve spéciale de Nosy Mangabe. C'est un îlot propice à

une visite nocturne afin d'observer le lémurien le plus impressionnant et bizarre : le **Aye-Aye**. Par ailleurs l'endroit est idéal pour observer **les baleines à bosses** lors de leur reproduction entre juillet et septembre. C'est aussi un site historique où on peut voir les traces des aventuriers du 17ème siècle.



## Sainte Marie (Nosy Boraha)

© CETAMADA

**P**réservé du tourisme de masse, l'île Sainte-Marie offre de belles plages, des criques, une végétation exubérante comme les champs de vanille, girofle, cannelle, des palétuviers et des orchidées. C'est un endroit idéal pour la plongée sous-marine. On peut visiter des sites chargés d'histoire comme le cimetière des pirates, l'île aux forbans et l'îlot Madame. Une promenade à pied à travers les filaos s'impose à l'**île aux Nattes**.

Elle est entourée de plages de sable blanc et fin idéales pour des jours de farniente. Vous ne pourrez pas résister à une baignade dans les eaux de couleur émeraude exceptionnellement claires du lagon. L'île Sainte-Marie est le paradis **des baleines à bosses**, l'attraction touristique majeure de juillet à septembre. Les baleines se reproduisent dans la baie d'Antongil et le détroit séparant Sainte-Marie de la **Grande Terre**.



Soanambo  
Hotel\*\*\*\*\*



NOSY BORAHA  
MADAGASCAR



*Le luxe  
d'un grand hôtel,  
la chaleur  
d'un foyer*

Chambre de prestige - Cuisine raffinée - Salle de conférence  
Spa et salle de sport - Tennis - Excursions - Wifi

Soanambo Hôtel Nosy Boraha [www.soanambo.mg](http://www.soanambo.mg) Tel : +261 34 20 150 58

Bien sûr nos plages sont plus belles que les autres, mais ce n'est pas une raison pour réduire la Grande Ile à l'image d'une station balnéaire.

Si certaines personnes se voient bien lézarder au bord d'un somptueux lagon durant leur séjour, la tendance actuelle semble plutôt se porter vers les vacances actives. Et pour cela, Madagascar possède d'incroyables et uniques atouts naturels.

Sur la totalité du territoire, vous pourrez trouver des options de **randonnées et de treks** plus ou moins longs et engagés. De la petite balade en famille aux expéditions les plus lourdes au fin fond de nos brousses, nombre d'opérateurs vous proposeront les itinéraires qui conviendront à vos attentes. Notez tout de même que la saison chaude, surtout sur les côtes, peut rendre la marche particulièrement pénible. Il en va de même pour les **sports mécaniques** (moto, quad) et le **VTT**. Les pistes déroulent leurs rubans dans toutes



les directions et tissent une véritable toile d'araignée sur l'ensemble du territoire.

Osez, explorez, découvrez le merveilleux monde de la brousse, loin des sites les plus fréquentés. Les activités d'eau vive se développent rapidement (**canoe, kayak, rafting**) et les amateurs trouveront la rivière au bon profil, de la descente tranquille aux rapides les plus impétueux. L'importance et la variété du réseau hydrographique permet la pratique 12 mois par an.

Si vous vous sentez l'âme d'un poisson (ou d'un dauphin), les activités nautiques se multiplient sur toutes les stations balnéaires. Les sports les plus classiques sont praticables dans d'excellentes conditions sur toutes les côtes.

**-Les surfers** se concentreront sur le Sud qui offre les plus belles vagues dont on puisse rêver.

**-Kiteurs et windsurfers** auront le choix entre la région de Diego (Sakalava, mer d'Émeraude) et le Sud, de Tuléar à Fort Dauphin.





## Sports et Aventures

Les spots sont praticables en dehors de la saison des pluies, dès que les alizés commencent à souffler, le bal est ouvert.

**Pour la pêche au gros**, la pratique du No Kill se généralise et malgré un certain caractère saisonnier permet de sortir quasiment toute l'année. Vous trouverez des embarcations spécifiques sur toutes les stations de la côte.

**-Les bateaux de plaisance** et marinas sont encore trop rares mais la région de Nosy Be est particulièrement bien équipée. Toutes sortes de voiliers sont en location, les skippers sont expérimentés et les eaux de la région particulièrement propices à la navigation en dehors de la saison des pluies.

Et puis, vous pouvez avoir des attentes spécifiques et peut être plus techniques.

**-Les parapentistes** sillonnent essentiellement les hauts plateaux et un peu de la côte sud. L'axe Tana-Tuléar a permis d'établir des spots de vol sur tout le trajet. Saison des pluies à éviter en raison des fortes chaleurs et du caractère orageux.

**-L'escalade** avec deux sites de renommée mondiale et qui attirent les grimpeurs du monde entier:

La région de Diégo Suarez qui offre des voies courtes sur un calcaire spectaculaire et la vallée du Tsaranoro, au pied de l'Andringitra (au sud de Fianarantsoa/Ambalavao) avec ses fabuleux murs de granit de 800m qui font rêver les plus audacieux.

**-La spéléologie** est sans aucun doute la plus ancienne activité. Initiée sous la colonie, le potentiel d'exploration semble infini et nul doute que l'on continue à y découvrir des

merveilles comme le réseau découvert récemment près de Tuléar et qui a attiré l'attention des scientifiques et amateurs du monde entier.

**-Le canyoning** en est encore aux balbutiements et se pratique essentiellement sur les hautes terres et le parc de l'Andringitra. Le côté ludique de l'activité devrait permettre un essor rapide et nos amis Réunionnais commencent à venir plus nombreux.

Vous voyez bien que Mada ce n'est pas juste une belle plage, nos canyons, nos pistes, nos montagnes et nos ciels vous attendent pour des séjours d'exception au Naturel.



# Culture et Traditions Malagasy

La culture malgache est difficile à appréhender succinctement. Elle a comme socle le «**Fihavanana**». Mot intraduisible, elle s'apparente à l'entraide, à la solidarité et à la protection entre membres d'une même famille y compris les ancêtres, entre membres d'un même clan, entre voisins, entre ethnies... Cette valeur constitue un principe fondamental de la vie individuelle et collective des malgaches. Ainsi pour entretenir le Fihavanana le malgache effectuera tout naturellement tout au long de sa vie des «**Adidy** » (devoirs) envers toute la société. Le Fihavanana favorise aussi le sentiment d'appartenance lors de nombreuses cérémonies comme :

## -La circoncision (Famorana)

Ayant lieu entre juin et septembre, c'est un moment fort de la relation entre ancêtre et vivant. Elle consacre l'appartenance sociale du garçon à la lignée de son père et donc de ses ancêtres. La circoncision peut se faire aussi de manière collective comme à Mananjary. Appelée «**Sambatra**», cette cérémonie donne lieu à de grandes festivités tous les 7 ans.

## -Le mariage malagasy

C'est un moment très important de la vie pour avoir la bénédiction des parents et de la société. Il se déroule généralement en 3 étapes (avec des variantes) dont la plus importante, le Vodiondry (littéralement croupe de mouton). Cette dernière étape est la phase de «**négociation**» entre les 2 familles. Comme la future épouse est considérée comme très précieuse, la famille du fiancé doit prouver à l'autre partie qu'elle sera aimée et choyée. Par ailleurs le fiancé

doit donner à ses beaux parents, une dot ou somme d'argent équivalent à la compensation de l'absence de la future mariée. Cette cérémonie peut donner lieu à de longues joutes orales (kabary) et ainsi durer des heures.

## -Le culte des ancêtres

Convaincus du principe qu'il y a une vie après la mort et que les ancêtres ont le pouvoir de protéger et aider les vivants, les malgaches se doivent de les respecter. Les ancêtres sont comme le lien qui lie les vivants au Dieu créateur de l'univers (Zanahary ou Andriananahary). Ainsi il existe beaucoup de lieux sacrés, «**Doany**» (pierres, arbres, collines, lacs...) à Madagascar et plusieurs manières ou cérémonies qui permettent aux malgaches d'honorer leurs ancêtres, de leur demander de l'aide ou des bénédictions. Dans les hauts plateaux on trouvera par exemple le **Fahamadihana** (retournement de morts, consistant à recouvrir les aïeux de nouveaux linceuls) ou le bain de reliques royales dans la région du Menabe (**Fitampoha**) ou près de Majunga (**Fanampoa Be**).

Toutes ces cérémonies sont codifiées par des «**Fomba**» (usages, coutumes voire protocole) et par des «**Fady**» (interdits ou tabous). Elles peuvent être animées par des chants, des danses (selon le moment), de grands festins et surtout par des «**Kabary**». Plus qu'un discours, le «**Kabary**» est une forme oratoire qui mêle discours, métaphores, proverbes, maximes et même contes. Il sert à transmettre des messages profonds afin de faire vibrer le cœur et l'âme tout en émerveillant l'auditoire.



Villa Firaisantsoa Ivandry



## Sécurité

Comme partout, il faut éviter de transporter sur soi de façon voyante des objets de valeur tels que bijoux, appareil photo, liquidités importantes. Éviter de traîner dans certains quartiers la nuit.

## Savoir vivre

Ne soyez pas trop familier ni trop direct. Pour un malagasy, un étranger est un hôte de marque à qui il doit le respect. Ne pas transgresser les « Fady » (interdits)!!! Le cas échéant vous risquerez de devoir payer au minimum en zébus votre maladresse. Les Fady régissent beaucoup la vie des malgaches. Ils servent à apaiser les ancêtres et protéger les vivants d'éventuels malheurs. Il existe alors une grande diversité de « Fady » selon le lieu, le sexe, le type et la couleur des vêtements, la nourriture, le moment, la cérémonie etc... N'hésitez pas à prendre conseils auprès des « Ray-Aman-Dray » (Sages du village) ou aux autorités locales.

Demander l'autorisation pour prendre des photos, surtout pour les adultes. Respectez la faune et la flore, dont certains produits sont interdits à l'exportation. Renseignez-vous auprès des différents ministères concernés.

## Gastronomie

La cuisine malagasy est une cuisine pleine de saveurs Elle est principalement à base de riz, de viandes (porc, poulet, zébu) et de brèdes. Autre grand classique, le Ravitoto est préparé avec des feuilles de manioc pilées et de morceaux de viande de porc. Sur la côte ou dans les îles, la cuisine est à base de poisson et de crustacés.

## Transports

A Madagascar, chaque ville a ses propres moyens de transport avec divers tarifications (trajets de jour ou de nuit). Vous aurez le choix entre les taxis, les « taxibe » (transport en commun), les « tuk-tuk » (moto taxi), les cyclopushes, les pousse-pousses et les pirogues. Souvent très bon marché, il faut toutefois toujours fixer le montant avant le départ.

## Numéros utiles

Office Nationale du Tourisme de Madagascar :  
Tél : 020 22 661 15 mail : ontm@moov.mg  
web : www.madagascar-tourisme.com  
Police secours : 017 ou 117 Gendarmerie : 119  
Pompiers : 018 ou 118

## LES OFFICES REGIONAUX DU TOURISME

**ORTANA Antananarivo** Tél: 020 22 270 51 | 020 24 304 84 | 034 20 270 51  
de@ortana.mg | web : www.tourisme-antananarivo.com

**ORTVA Antsirabe** Tél : 034 60 135 40  
ortvak@yahoo.fr | www.antsirabe-tourisme.com

**ORTITA Ampefy** Tél : 032 92 441 56 | ortitasy@gmail.com

**ORTAM Ambositra** Tél : 032 41 00 374  
maccorinne@yahoo.fr

**ORTF Fianarantsoa** Tél : 020 75 904 67 | 034 08 570 84  
ortfianarantsoa@yahoo.fr | www.tourisme-fianara.com

**ORTV7V Manakara** Tél : 034 04 384 08 | ortv7v@gmail.com  
www.tourisme-vatovavyfitovinany.com

**ORTAA Farafangana** Tél : 034 28 852 82  
oscfarafangana@yahoo.fr

**ORTU Tuléar** Tél : 032 51 296 56 | www.tulear-tourisme.com

**ORTAnôsy Fort Dauphin** Tél : 020 92 904 12  
fortdauphin.ort@gmail.com | www.fortdauphintourism.com

**ORTMEN Morondava** Tél : 034 68 513 18  
dir.ortmen@gmail.com | www.baobab-madagascar.com

**ORTMEL Maintirano** Tél : 034 70 013 50  
abiroyal@gmail.com

**ORTBE Maevatanana** Tél : 033 03 082 69  
hotelbetsiboka@gmail.com

**ORTB Majunga** Tél : 020 62 931 88 | 034 08 088 80 | 032 40 029 89  
ortmajunga@moov.mg | www.majunga.org

**ORTDS Diego Suarez** Tél : 032 43 231 61  
tourismediago@gmail.com  
www.office-tourisme-diego-suarez.com

**ORTNB Nosy Be** Tél : 020 86 920 62 | 032 05 546 52  
direction@nosybe-tourisme.com | www.nosybe-tourisme.mg

**ORTSAVA Sambava** Tél : 034 63 647 30 | 032 67 487 76  
ort.sava.assistant@gmail.com  
www.officetourisme-sava-nord-est-madagascar.com

**ORTALMA Moramanga** Tél : 56 908 13 | 033 46 770 05  
ortalma01@gmail.com | ortalma1@yahoo.fr | www.ortalma.org

**ORTT Tamatave**  
Tél: 020 53 912 14 | 032 41 581 16 | 032 81 304 13  
direction.ortt@moov.mg | www.tamatave-tourisme.com

**ORTANALA Fenoarivo Est** Tél : 032 52 327 90  
ortanala@gmail.com

**ORTSM Sainte Marie** Tél : 034 03 804 55  
info@saintemarie-tourisme.mg | www.saintemarie-tourisme.mg



# VLSEO

## CONTINENTAL AUTO

Distribution  
automobile



Route des Hydrocarbures Ankorondrano -  
Antananarivo 101

Tel : +261 20 22 644 42

E-mail : [bonjour@continental-auto.mg](mailto:bonjour@continental-auto.mg)  
[www.continental-auto.mg](http://www.continental-auto.mg)

## HavaMad



Transformation de  
fruits en jus et  
purée BIO



Futura Business Park Andranomena -  
Antananarivo 101

Tel : +261 34 02 390 27

E-mail : [contact@havamad.mg](mailto:contact@havamad.mg)  
[www.havamad.mg](http://www.havamad.mg)



Location de voitures pour par-  
ticuliers et professionnels  
(LLD et LCD)



Zone Galaxy Andraharo -  
Antananarivo 101

Tel : + 261 20 23 615 32

E-mail : [to1@izyrent.mg](mailto:to1@izyrent.mg)  
[www.izyrent.mg](http://www.izyrent.mg)

## oceantrade

Distribution automobile, ma-  
tériel électrique et matériaux  
de construction



Rue Dr Raseta Andraharo -  
Antananarivo 101

Tel : +261 20 23 303 03

E-mail : [oceantrade@moov.mg](mailto:oceantrade@moov.mg)  
[www.oceantrade.mg](http://www.oceantrade.mg)

A l'initiative du Ministère du Tourisme, cet ouvrage conçu et réalisé par Mianjaika Communication s'inscrit dans le cadre des 3P ( Partenariat Public Privé)

MIANJAIKA COMMUNICATION est également éditeur des livres ci dessous que vous pouvez trouver dans les Offices du Tourisme et les grandes librairies, ou télécharger sur notre site web en version pdf.



**MIANJAIKA COMMUNICATION**

034 08 901 22 | 034 67 718 14 | 020 22 209 41

mianjaika.com@gmail.com

www.mianjaika.com



**Crédit Photos:** Agence Kika( Yvan Acker) - Pierrot MEN - Gilles GAUTIER - CETAMADA - MNP - ORTB - Pierre KOVAL - Serge MARIZY - Sakalava Diving - ONTM

Tous droits de reproduction, d' adaptation, de traduction et de représentation des textes et photos réservés pour tous pays. Toute reproduction partielle ou intégrale sous quelque forme que se soit ne receuillant pas l' autorisation de la société Mianjaika Communication s' expose à des sanctions pénales. Par ailleurs, la Société MIANJAIKA décline toute responsabilité concernant les erreurs ou omissions involontaires que peut comporter cet ouvrage.

«L' Île aux trésors» est disponible sur le web.



Tropique du Capricorne



OCEAN INDIEN

- LEGENDE**
- Route nationale revêtue
  - Route nationale non revêtue
  - Autres routes
  - Voie ferrée
  - Aéroport
  - Circuit "Tany"
  - Circuit "Vainila"
  - Circuit "Roodor"
  - Circuit "Pangades"
  - Circuit "Maké"
  - Circuit "Assonoro"
  - Beach
  - Parc National
  - Réserve de biosphère et parc marin

ECHELLE : 50 0 50 100 km

#MYMADAGASCAR

# MADAGASCAR CARTE TOURISTIQUE



- 01 Les Hautes Terres
- 02 Grand Sud
- 03 Littoral
- 04 Grand Nord
- 05 Est



Montagne d'Ambre



Tsingy d'Aône



Majunga



Baie de Calancony



Tanàne



Trôskampaka



Vanille



Nauyô's Racoonn' renakki



Potent



Dehors à Saint-Maur



Remparts







# Andilana Beach

RESORT

NOSY BE - MADAGASCAR



[info@andilanaresort.com](mailto:info@andilanaresort.com) - [www.andilanaresort.com](http://www.andilanaresort.com)



Meilleur Beach Resort  
de l'Océan Indien

World Travel Awards  
2016



Pour la 4<sup>ème</sup> fois  
Meilleur Resort de Madagascar

World Travel Awards  
2013 - 2014 - 2015 - 2016



Top 25 Resort  
Tout Compris

Travellers' Choice  
2013 - 2014 - 2015



Meilleur Resort d'Afrique  
Tout Compris

Travellers' Choice  
2013 - 2014 - 2015

# Le Louvre

HOTEL & SPA - ANTANANARIVO



Le Louvre

HOTEL & SPA - ANTANANARIVO



*Les Saveurs*  
du Louvre

- 78 chambres climatisées • Les Saveurs du Louvre • Seminaires & Banquets
- SPA • Terrasse • Jardin intérieur • Expositions d'arts
- Evénements culturels

Le Louvre Hotel & Spa 4 rue Philibert Tsiranana, Antaninarenina - Antananarivo

[www.hotel-du-louvre.com](http://www.hotel-du-louvre.com) / [reservation@hotel-du-louvre.com](mailto:reservation@hotel-du-louvre.com)

+ 261 20 22 390 00 + 261 32 05 390 00