



# TAMATAVE

(Toamasina)



**OFFICE RÉGIONAL DU TOURISME DE TAMATAVE**





Hôtel - Restaurant - Bar - Séminaires - Location de voiture - Transfert Aéroport/Hôtel



Ambalamanasy, route de l'Aéroport - TOAMASINA  
splendide.h@gmail.com  
www.splendide-hotel.com



+261 33 47 778 28  
+261 34 06 870 64



Palmeraie de Ivondro



Pêcheurs sur le lac



Avenue de l'Indépendance



Denses traditions malgaches



Parc Palmarium



Lémurien aie-aie



AntaninmyNofy



Ecologies villageoises



Vie quotidienne à Andovoranto

# Canal des Pangalanes



Clefs des Technologies



**VILLE DE TAMATAVE**

**LÉGENDES**

-  Banque
-  Bureau de poste
-  Cabinet médical
-  Eglise
-  Gendarmerie
-  Hôpital
-  Hôtel
-  Mairie
-  Monument aux morts
-  Pharmacie
-  Restauration
-  Station-service
-  Route nationale
-  Route départementale
-  Route résidentielle
-  Chemin non carrossable
-  Chemin de fer

La région Atsinanana, avec sa ville phare, Toamasina (Tamatave), est une destination prisée des touristes nationaux et étrangers en raison de son dynamisme et de la diversité des sites à visiter : les stations balnéaires de Foulpointe à Mahambo, l'île Sainte-Marie (région Analanjirifo), les forêts du Nord, de Mahanoro au Sud, le Canal des Pangalanes...

L'Office régional du Tourisme de Toamasina compte aujourd'hui parmi ses membres des acteurs économiques soucieux d'offrir des produits et des services de qualité, impliqués dans le respect de l'environnement et avec l'envie de contribuer au développement social. Car la région recèle la plus grande concentration d'aires protégées et de parcs nationaux de Madagascar, propices à l'essor de l'écotourisme. Capitale économique de Madagascar, Tamatave regorge de potentialités : tourisme solidaire, culturel, tourisme sportif et d'aventure (sports mécaniques, randonnées...), tourisme culinaire, tourisme balnéaire et tourisme d'affaires. Depuis quelques années, c'est aussi une ville étape des croisières maritimes.

Il y a des établissements hôteliers et opérateurs touristiques de toutes les catégories pour répondre à l'ensemble des demandes, attentes d'une clientèle de plus en plus nombreuse.

La Côte Est de Madagascar a laissé de nombreux vestiges historiques : le Fort de Farafaty, le Tombeau de Jean René, le Monument des soldats expéditionnaires français à Tamatave (1883-1894), la Place de la Colonne et celle de Timasy Vavitiana, la première église protestante du pays, le Fort Manda de Foulpointe, le Ford d'Ambataria, comptoir d'Andovoranto, et toutes ces belles maisons créoles et coloniales qui témoignent d'une époque florissante.

L'Office régional du Tourisme de Toamasina, en partenariat avec l'Office national du Tourisme de Madagascar, contribue à l'amélioration continue des services proposés par les opérateurs touristiques locaux grâce notamment à la formation des personnels et à la promotion des établissements.

Nous vous souhaitons à tous un bon séjour sur Tamatave et ses environs : une région privilégiée pour des moments inoubliables !

**Office régional du Tourisme de Toamasina**  
Fidelys RAHARIMANDIMBY  
Président du CA

The Atsinanana region, with its flagship city, Toamasina (Tamatave), is a popular destination for national and foreign tourists because of its dynamism and the diversity of sites to visit: the seaside resorts of Foulpointe in Mahambo, Sainte-Marie (Analanjirifo region), the forests of the North, from Mahanoro to the South, the Pangalanes Canal...

The Toamasina Regional Tourist Office now has among its members economic actors concerned with offering quality products and services, involved in respecting the environment and with the desire to contribute to social development. Because the region has the largest concentration of protected areas and national parks in Madagascar, conducive to the development of ecotourism. Economic capital of Madagascar, Tamatave is full of potential: solidarity, cultural tourism, sports and adventure tourism (motor sports, hiking, etc.), culinary tourism, seaside tourism and business tourism. For several years now, it has also been a stopover town for maritime cruises.

There are hotels and tourist operators of all categories to meet all the demands and expectations of an increasingly large clientele.

The east coast of Madagascar has left many historical vestiges: the Fort of Farafaty, the Tomb of Jean René, the Monument of the French expeditionary soldiers in Tamatave (1883-1894), the Place de la Colonne and that of Timasy Vavitiana, the first Protestant church of the country, the Fort Manda of Foulpointe, the Ford of Ambataria, trading post of Andovoranto, and all these beautiful Creole and colonial houses which bear witness to a flourishing era.

The Regional Tourist Office of Toamasina, in partnership with the National Tourist Office of Madagascar, contributes to the continuous improvement of the services offered by local tourist operators thanks in particular to the training of staff and the promotion of establishments.

We wish you all a good stay in Tamatave and its surroundings: a privileged region for unforgettable moments!

**Regional Tourist Office of Toamasina**  
Fidelys RAHARIMANDIMBY  
Chairman of the Board

# SOMMAIRE

Présentation de Toamasina et de la Région Atsinanana .....	4
Infos pratiques .....	8
Particularités de la Région Toamasina .....	12
Attraits touristiques de Toamasina .....	17
Autour de Toamasina .....	21
Le Canal des Pangalanes .....	25
Les lagons de la Côte Est .....	30
Annonceurs et établissements membres de l'ORTT .....	35

# SUMMARY

Presentation of Toamasina and the Atsinanana Region .....	6
Useful Information .....	10
Features of Toamasina Region .....	14
Tourist attractions of Toamasina .....	19
Around Toamasina .....	23
"Canal des Pangalanes" .....	27
The lagoon of the East Coast .....	33
Advertisers and the member institutions of "ORTT" .....	35

**RENT501** Suivez le guide !

**NOTRE RAISON D'ÊTRE :**  
*vous faire vivre les  
meilleurs raids de  
Madagascar!*

ROADTRIP    GUIDE    LOCATION    CAMPING

RENT501-MADAGASCAR.COM    CONTACT@RENT501.MG    +261 (0) 32 11 1 10 86



**Reine Tina**  
LE CANAL DES PANGALANES  
MADAGASCAR  
Plongez dans l'intimité de Madagascar

+261 32 02 762 08 / +261 32 62 954 55  
reinetina-pangalanes@gmail.com  
www.reinetina-pangalanes.com / www.chrismiatoursmada.com



# PRÉSENTATION DE TOAMASINA ET DE LA RÉGION ATSIANANA



**■ ■** Lorsque nous parlons de Toamasina, nous désignons une partie de la province du même nom, subdivisée en régions : la région d'Atsinanana, dont la capitale est la ville séculaire de Toamasina, bordée par l'Océan Indien à l'Est, et délimitée au Nord par la région Analajirofo, à l'Ouest par la région Alaotra Mangoro et par le Sud la région Vatovavy-Fitovinany.

## La région Atsinanana est divisée en 7 districts

- Toamasina-I
  - Toamasina-II
  - Brickaville
  - Vatomandry
  - Mahanoro
  - Tanambao Manamontsy (toujours enclavé 7 mois sur 12, malgré les efforts de l'État Malagasy)
  - Marolambo (toujours enclavé 8 mois sur 12, malgré les efforts de l'État Malagasy)
- Elle compte 83 communes.

## Visites culturelles

- Les dernières maisons créoles dont celle de l'Alliance Française construite en 1885, vestiges d'un passé colonial.
- Un centre-ville historique : le quartier des Manguiers et l'avenue de l'Indépendance.
- Des places emblématiques : la place Bien Aimée et ses majestueux banians.
- La visite du musée Betsimisaraka.

## Artisanat local

- Visiter les expositions et les ateliers locaux.
  - Le marché de Bazar Be.

## Gastronomie locale

- Toamasina est réputée pour sa fameuse soupe chinoise.
- Mais aussi pour ses richesses culinaires héritées de la cuisine créole, indienne et méditerranéenne mettant à l'honneur les fruits de mer.

## Originalités de la destination

Balades équestres, visite atypique de la ville en quad, pousse-pousse, tuc-tuc, safari baleines, circuits et randonnées pédestres, découverte de la région en train au départ de la gare de Toamasina.



**Diahnay TOURS**  
**TOUR OPERATEUR RÉCEPTIF**  
**- madagascar -**

**RECEPTIF DE BATEAU DE CROISIERE**

- Nosiravona
- Sainte-Marie
- Maroantsetra
- Mananara Nord

**VOYAGE SUR MESURE & A LA CARTE**

- Circuit Nord
- Circuit Sud
- Circuit Est
- Circuit Ouest

**EXCURSION A LA JOURNEE**

- Tamatave
- Sainte-Marie

**LOCATION DE VOITURES - BATEAUX & AVIONS**

**+261 32 50 713 13**  
**34 69 714 84**

**Diahnay Tours**  
 contact@diahnaytours.com  
 diahnaytours@gmail.com  
 www.diahnaytours.com

**ELIDOLYS MADA TOURS**  
 Elidolys mada  
 TOUR OPERATEUR

"Le voyage, la nature,  
 c'est notre passion"

**ELIDOLYS MADA TOURS**  
 33 Boulevard Joffre - TAMATAVE  
 elidolysmada@yahoo.fr  
 +261 20 53 329 75 | +261 33 15 327 21  
 +261 34 08 023 30

**TROPICAL SERVICE**

**TROPICAL SERVICE**

Tour Opérateur - Agence de voyage  
 Location de voitures - Transport  
 Réceptif croisière

23 Boulevard Joffre - BP 544 - TAMATAVE  
 Tél. +261 32 02 173 12 / +261 20 53 336 79  
 Mail : tropicalservice@moov.mg  
 www.croisiere-madagascar.com

Les Croisières    Location de voitures    Les Circuits

*Spécialiste des circuits  
 à la carte, de la côte Est*


Mme Rosie BEANDAPA  
 +261 33 11 628 54  
 +261 34 82 841 83  
 lemuria.travel@hotmail.com

**LEMURIA TRAVEL**  
 www.lemuriatravel.net

**LEMURIA TRAVEL**  
 273 F Ambolomadinika  
 501 TAMATAVE MADAGASCAR

# PRESENTATION OF TOAMASINA AND THE ATSIANANA REGION



 When we speak of Toamasina, we designate a part of the province of the same name, subdivided into regions: the region of Atsinanana, whose capital is the secular city of Toamasina, bordered by the Indian Ocean to the East, and delimited to the north by the Analajirofo region, to the west by the Alaotra Mangoro region and by the south the Vatovavy-Fitovinany region.

## The Atsinanana region is divided into 7 districts

- Toamasina - I
  - Toamasina - II
  - Brickaville
  - Vatomandry
  - Mahanoro
  - Tanambao Manampotsy (still landlocked 7 months out of 12, despite the efforts of the Malagasy State)
  - Marolambo (still landlocked 8 months out of 12, despite the efforts of the Malagasy State)
- It has 83 municipalities.

## Cultural visits

- The last Creole houses, including that of the Alliance Française built in 1885, vestiges of a colonial past.
- A historic city center: the Manguiers district and the Avenue de l'Indépendance.

- Emblematic squares: Place Bien Aimée and its majestic banyan trees.
- The visit of the Betsimisaraka museum.

## Local craftsmanship


- Visit local exhibits and workshops.
- The Bazar Be market.

## Local gastronomy

- Toamasina is renowned for its famous Chinese soup.
- But also for its culinary richness inherited from Creole, Indian and Mediterranean cuisine, which gives pride of place to seafood.

## Originalities of the destination

Horseback riding, atypical visit of the city by quad, rickshaw, tuk-tuc, whale safari, circuits and hikes, discovery of the region by train from Toamasina station.



**Discovery Tours**

Excursion à la journée  
pêche et grillage à 12 km de Tamatave

+261 34 96 945 58 / +261 34 20 650 62

discoverytours.hikesmada@gmail.com  
www.discovery-tours-toamasina.com

TOP



TAMATAVE

ASSOCIATION DES TOURS OPERATEURS  
PROFESSIONNELS RECEPTIFS DE LA  
REGION ATSIINANANA



[www.top-tamatave.com](http://www.top-tamatave.com)

# Restaurant Pacifique

Restaurant - Réception




22 rue Georges Clémenceau  
TAMATAVE

+261 2053 322 23 | +261 34 64 780 53

*Routez en toute sécurité  
avec*



Splendide Hôtel - RN5 - Ambalamanasy - TOAMASINA

+261 34 09 601 69 [rmjrent@gmail.com](mailto:rmjrent@gmail.com)  [rmjrent](https://www.facebook.com/rmjrent)



### Par la route

On peut se rendre à Toamasina par la route. Il faut entre 7 à 9 heures en voiture depuis la capitale Antananarivo. Le taxi-brousse est un moyen économique pour voyager. Une autre manière de contempler le paysage si varié entre Antananarivo et Toamasina.

**Depuis Antananarivo** : la gare routière est à Ambodivona (Antananarivo).

**Depuis Toamasina** : la gare routière est à Tanambao V.

### Par avion

Plusieurs compagnies aériennes proposent des vols réguliers à destination de Toamasina.

#### Madagascar Airlines

Avenue de l'Indépendance, Analakely, Antananarivo

Tél. +261 20 22 510 00 / +261 20 23 444 44

Mails : [client@contact-airmadagascar.com](mailto:client@contact-airmadagascar.com) ; [client@contact-tsaradia.com](mailto:client@contact-tsaradia.com)

Site : [www.madagascarairlines.com](http://www.madagascarairlines.com)

#### Air Mauritius Madagascar

1 rue de Lattre de Tassigny - Tamatave

Tél. +261 20 53 312 43 - Mail: [tamatave@rogers-aviation.mg](mailto:tamatave@rogers-aviation.mg)

#### Air Austral

Immeuble Madecasse - Route des Hydrocarbures - Ankondrano - Antananarivo

Tél. +261 34 34 303 31 / +261 34 34 303 32 - Mail : [tananarive@australair.mg](mailto:tananarive@australair.mg)

Rue de Lattre de Tassigny - Tamatave

Tél. +261 20 53 300 26 - Mail : [tamatave@australair.mg](mailto:tamatave@australair.mg)

### Par le train

Un train part de Moramanga jusqu'à Tamatave : la ligne TCE (Tana-Côte Est). Une manière de découvrir les communes par lesquelles il passe : Andasibe, Brickaville, Ambila Lemaitso, Brickaville, Andasibe, 23 gares en tout.

Les trajets entre Moramanga et Toamasina se font les jeudis, départ 6h du matin. Les retours le samedi à la même heure.

Tarif : 7 000 Ar en 2e classe, 15 000 Ar en 1re classe et 110 Ar pour les bagages.

Achat des billets dans les communes riveraines.

Gare de Soarano, 1 Avenue de l'Indépendance - Antananarivo

Tél. +261 20 22 345 99

Mail : [tourisme@madarail.mg](mailto:tourisme@madarail.mg)

### Par le Canal des Pangalanes

Pour trouver un bateau depuis Tamatave, rendez-vous dans les agences de voyage ou à la gare fluviale, à 2,5 km environ du centre-ville. Aucun transport régulier ne circule le long du canal, il s'agit de se renseigner auprès des pirogues et bateaux en partance vers le Sud.

La majorité des transferts en bateau durent environ 4h, 2 jours avec une nuit à Ankanin'ny Nofy.

Les tarifs varient selon la motorisation du bateau utilisé.



Lsept  
Restaurant  
Angle rues Bir Hackeim et de la Convention  
TAMATAVE  
+261 32 80 803 85

*Longo* intelsika
*Hotel*

À proximité du port  
de Tamatave

Chambres simples,  
Chambres doubles,  
Chambres familiales,  
ventilées/climatisées

TV satellite  
Wifi  
Coffre-fort  
Blanchisserie  
Parking

Restaurant  
Salle de réunion

Restaurants connexes  
• Longo restaurant  
Anjoma  
• L7 restaurant  
(sans porc)

+261 32 05 339 54  
+261 33 37 339 54

Angle de la rue Amiral Pierre  
et de la rue Lambert  
Ampasimazava TAMATAVE

[www.longontsika-hotel.com](http://www.longontsika-hotel.com)

## USEFUL INFORMATION



### By road

You can get to Toamasina by road. It takes between 7 to 9 hours by car from the capital Antananarivo. The taxi-brousse is an economical way to travel. Another way to contemplate the varied landscape between Antananarivo and Toamasina.

**From Antananarivo:** the bus station is in Ambodivona (Antananarivo).

**From Toamasina:** the bus station is at Tanambao V.

### By plane

Several airlines offer regular flights to Toamasina.

#### Madagascar Airlines

Independence Avenue, Analakely, Antananarivo

Tel. +261 20 22 510 00 / +261 20 23 444 44

Email: [client@contact-airmadagascar.com](mailto:client@contact-airmadagascar.com); [client@contact-tsaradia.com](mailto:client@contact-tsaradia.com)

Website: [www.madagascarairlines.com](http://www.madagascarairlines.com)

#### Air Mauritius Madagascar

1 rue de Lattre de Tassigny - Tamatave

Tel. +261 20 53 312 43 - Email: [tamatave@rogers-aviation.mg](mailto:tamatave@rogers-aviation.mg)

#### Air Austral

Immeuble Madecasse - Route des Hydrocarbures - Ankorondrano - Antananarivo

Tel. +261 34 34 303 31 / +261 34 34 303 32 - Email: [tananarive@australair.mg](mailto:tananarive@australair.mg)

Rue de Lattre de Tassigny - Tamatave

Tel. +261 20 53 300 26 - Email: [tamatave@australair.mg](mailto:tamatave@australair.mg)

### By train

A train leaves from Moramanga to Tamatave: the TCE line (Tana-Côte Est). A way to discover the municipalities through which it passes: Andasibe, Brickaville, Ambila Lemaitso, Brickaville, Andasibe, 23 stations in all.

Trips between Moramanga and Toamasina are on Thursdays, leaving at 6am. Returns on Saturday at the same time.

Price: 7,000 Ar in 2nd class, 15,000 Ar in 1st class and 110 Ar for luggage.

Purchase of tickets in the neighboring municipalities.

Soarano Station, 1 Independence Avenue - Antananarivo

Tel. +261 20 22 345 99

Email: [tourisme@madarail.mg](mailto:tourisme@madarail.mg)

### Through the Pangalanes Canal

To find a boat from Tamatave, go to the travel agencies or to the river station, about 2.5 km from the city center. No regular transport circulates along the canal, it is a question of getting information from the canoes and boats leaving for the South.

Most boat transfers last about 4 hours, 2 days with one night in Ankanin'ny Nofy.

Rates vary according to the motorization of the boat used.



## LE GRANITE HÔTEL RESTAURANT

Chambre à moins de 10 €

**36 CHAMBRES INDIVIDUELLES OU FAMILIALES  
VENTILÉES, AVEC EAU CHAUDE ET TÉLÉVISION**

**MORAFENO (EN FACE DU PONT TANAMAKOA) - TAMATAVE**  
+261 33 01 199 37 / +261 34 50 729 25 / +261 20 53 322 53  
legranitehotel@yahoo.com

# Kombuscadel

PRENEZ GARDE!

## RESTAURANT & BAR

**TAMATAVE**

## Bungalows Tiana

*Bungalows Tiana*

**Salazamahay - TAMATAVE**  
+261 32 04 903 15  
+261 34 49 490 73

Accès Wifi



## PARTICULARITÉS DE LA RÉGION TOAMASINA

### Un nom aux multiples origines

Plusieurs hypothèses sont avancées pour expliquer l'origine du nom de la ville de Toamasina :

- Ce serait les navigateurs portugais qui ont découvert la ville qui lui donnèrent le nom de « Saint Thomas », transformé au fil du temps en « Toamasina ».
- En 1817, lorsque le Roi Radama 1<sup>er</sup> atteignit pour la première fois les rives de l'Océan Indien à l'endroit de l'actuel grand port, il aurait porté un peu d'écumé à ses lèvres et se serait écrié : « Toamasina ! » (« C'est salé ! »).
- D'autres avancent que le nom vient de l'expression « Tanagnan'ny Matavy » (Village de Matavy) qui, prononcée à la française, donnerait « Tamatave ».

### Histoire du peuple Betsimisaraka

Le Royaume des Betsimisaraka s'étend sur toute la côte Nord Est de l'île, de Sambava (au Nord) jusqu'à Mananjary (au Sud), soit sur une centaine de kilomètres. Vers 1720, Ratsimilaho, aussi appelé Malato-Tom, réussit à s'emparer de Fénérive avec l'appui des Antavaratra (« Ceux du Nord »). Il fut alors proclamé roi par ses guerriers, qui prirent le nom de Betsimisaraka (« Les nombreux qui ne séparent pas »). Leurs habitations sont construites avec des végétaux comme le Ravinala (« Arbre du voyageur ») dont les tiges servent à construire les murs et les feuilles séchées à recouvrir les toits. Les constructions sur pilotis sont fréquentes sur la Côte Est parce qu'elles protègent de l'humidité et des crues souvent abondantes.

### Us et coutumes

Les Betsimisaraka ont leurs propres us et coutumes, qui se différencient des autres ethnies de Madagascar. Madagascar compte en tout 18 ethnies avec leurs spécificités pour s'habiller, manger, se tresser les cheveux, leurs habitudes familiales, l'éducation des enfants, la manière d'arranger l'intérieur d'une maison, leur langage, les pratiques liées aux ancêtres, les danses traditionnelles et les chants.

Les ancêtres jouent un rôle important dans la vie quotidienne des Betsimisaraka et des Malgaches en général. On leur rend des cultes au cours de cérémonies traditionnelles comme le « Taboraha » et le « Joro », qui sont des invocations. Ces rituels impliquent souvent un festin et le sacrifice de zébus.

- Les Betsimisaraka suivent des rituels bien établis pour :
- La demande en mariage et le mariage traditionnel
- Le « Vositra » ou « Famorana », la pratique de la circoncision
- Le « Famadihana » ou retournement des morts
- Le « Tromba », une mise en lien avec les esprits des ancêtres pour être guidés
- L'accomplissement des vœux
- Le « Tokatoka », un chant traditionnel d'invocation.



Le « Hosika Basesa » est le chant et la danse traditionnels des Betsimisaraka. Du temps des ancêtres, on le retrouve dans les rituels ou cérémonies, pendant le travail dans les champs ou pour faire passer des paroles de sagesse.

Le Basesa présente quelques similitudes dans les parties Nord et Sud avec une appellation différente comme :

- À Fénérive Est : « Basesa de Raloba »
- À Antsihanaka : « Basesa vaky-manasa »

Les Betsimisaraka ont intégré des instruments de base comme la mandoline (kabosy) et le faray (bambou). Les générations suivantes ont ajouté de l'accordéon, le marovany, le kaiamba et des guitares.

L'« akanjobé » pour les hommes et le « lambahoany » avec une chemise blanche pour les femmes sont les tenues traditionnelles des Betsimisaraka, complétées de grands chapeaux (« satroka belaka »).

## Histoire du port

Le port joue un rôle important dans le développement de la ville de Toamasina et de l'île toute entière. Depuis le XIX<sup>e</sup> siècle, presque tous les colons, les négociants, les entrepreneurs passaient par ce port, ainsi que la plupart des marchandises. Au début du XX<sup>e</sup> siècle, on l'a doté d'équipements, d'installations maritimes, de routes, d'un chemin de fer... En 1927, un cyclone détruisit la ville et le port. Un consortium franco-allemand entreprit alors jusqu'en 1934 la reconstruction d'un port plus moderne pour accueillir des centaines de navires de différentes compagnies maritimes étrangères. Géré par la SPAT (Société du port à gestion autonome de Toamasina), le port de Tamatave est encore aujourd'hui le premier port de Madagascar.





## FEATURES OF THE TOAMASINA REGION



### The name with multiple origin

Several hypotheses are put forward to explain the origin of the name of the city of Toamasina:

- It would be the Portuguese navigators who discovered the city who gave it the name of "Saint Thomas", transformed over time into "Toamasina".
- In 1817, when King Radama 1st reached the shores of the Indian Ocean for the first time at the place of the current great port, he would have carried a little foam to his lips and would have exclaimed: "Toamasina!" ("It's salty !").
- Others argue that the name comes from the expression "Tanagnan'ny Matavy" (Village of Matavy) which, pronounced in French, would give "Tamatave".

### History of the Betsimisaraka people

The Betsimisaraka Kingdom extends over the entire North East coast of the island, from Sambava (in the North) to Mananjary (in the South), i.e. over a hundred kilometers. Around 1720, Ratsimilaho, also called Malato-Tom, succeeded in seizing Fénière with the support of the Antavaratra ("Those of the North"). He was then proclaimed king by his warriors, who took the name of Betsimisaraka ("The many who do not separate"). Their homes are built with plants such as the Ravinala ("Traveller's Tree") whose stems are used to build the walls and the dried leaves to cover the roofs.

Constructions on stilts are common on the East Coast because they protect against humidity and often abundant floods.

### Habits and customs

The Betsimisaraka have their own habits and customs, which differ from other ethnic groups in Madagascar. Madagascar has a total of 18 ethnic groups with their specificities for dressing, eating, braiding their hair, their family habits, the education of children, the way of arranging the interior of a house, their language, related practices to the ancestors, traditional dances and songs.

The ancestors play an important role in the daily life of the Betsimisaraka and the Malagasy in general. They are worshiped during traditional ceremonies such as the "Isaboraha" and the "Joro", which are invocations. These rituals often involve a feast and the sacrifice of zebu.

The Betsimisaraka follow well-established rituals to:

- Marriage proposal and traditional marriage
- The "Vositra" or "Famorana", the practice of circumcision
- The "Famadihana" or reversal of the dead
- The "Tromba", a connection with the spirits of the ancestors to be guided
- Fulfillment of wishes
- The "Tokatoka", a traditional invocation song.

**La Véranda**  
Hôtel - Restaurant



**La Véranda**  
laveranda@moov.mg  
www.veranda-hotel-restaurant-lamatave.com  
+261 32 45 832 66  
5 rue Lieutenant Bérard  
Amposimazava - TOAMASINA

**Burger Grill**  
RESTAURANT - SNACKS - BARBECUE



PEUT DE BOISSER  
SALADES MALAGASY  
Cuisine Française  
Cuisine International  
Boulevard de TOUA, près de la Mairie  
TAMATAVE  
tama.burgergrill@gmail.com  
@burgergrill  
+261 33 13 321 42

Restaurant - Snack - Salon de thé - Change

**Adam & Eve**



Tél. +261 32 11 579 61      Boulevard Joffre - TAMATAVE  
adameve33456@yahoo.fr

Masseuse traditionnelle

À l'hôtel ou à domicile


**HÉLÈNE**



Tél. +261 34 37 904 59  
Mail : hursyh@gmail.com

Restaurant - Pizzeria

**Vesuvio**



+261 20 53 935 19      Boulevard de l'OUA  
TAMATAVE

**Tama'Rah**  
Grill & wok à volonté



À partir de  
33 000 Ar

**GRILLADE  
&  
PLAT A LA CARTE**

**WOK A VOLONTE**

Réservation & renseignements : +261 33 14 402 83 / +261 34 11 326 26 / +261 34 11 326 25

f O Tama'Rah



The “Hosika Basesa” is the traditional song and dance of the Betsimisaraka. From the time of the ancestors, it is found in rituals or ceremonies, during work in the fields or to convey words of wisdom.

The Basesa has some similarities in the North and South parts with a different name such as:

- In Fénéric Est: “Basesa de Raloba”
- In Antsihanaka: “Basesa vaky-manasa”

The Betsimisaraka have integrated basic instruments such as the mandolin (*kabosy*) and the *faray* (bamboo). Later generations added accordion, *marovany*, *kaiamba* and guitars.

The “*akanjobé*” for men and the “*lambahoany*” with a white shirt for women are the traditional outfits of the Betsimisaraka, complete with large hats (“*satroka belaka*”).

### History of the seaport

The port plays an important role in the development of the city of Toamasina and the whole island. Since the 19<sup>th</sup> century, almost all settlers, traders, entrepreneurs passed through this port, as well as most goods. At the beginning of the 20th century, it was equipped with equipment, maritime installations, roads, a railway... In 1927, a cyclone destroyed the city and the port. A Franco-German consortium then undertook until 1934 the reconstruction of a more modern port to accommodate hundreds of ships from different foreign shipping companies. Managed by the SPAT (Société du Port à Gestion Autonome de Toamasina), the port of Tamatave is still today the leading port in Madagascar.

## ATTRAIRES TOURISTIQUES DE TOAMASINA



### Tour de la ville

Le temps d'une journée, partez à la découverte de la ville de Toamasina à travers ses ruelles et son histoire :

- L'Avenue de l'Indépendance est bordée de palmiers majestueux et donne sur l'hôtel de ville. Quelques bâtiments historiques comme le Bureau de la province, l'école, le bureau de poste, le tribunal, la gare ferroviaire, l'église Anglicane...
- Le Bazar Be, le marché de la ville, avec ses articles de souvenirs, artisanaux, produits locaux et médicinaux...
- Le plus vieux quartier de la ville avec ses maisons créoles, la Place de la Colonne, les arbres banyans introduits et plantés par les Arabes au début du XX<sup>e</sup> siècle, la Maison Fakra, Bonnet & Fils, une compagnie marseillaise, la première mosquée de la ville datant de 1888...
- L'ex-Boulevard Gallieni, la deuxième rue construite à l'époque coloniale, après la Rue du Commerce, avec vue sur la plage.
- Le port par lequel transitent la majorité des marchandises et denrées en partance ou à l'arrivée.
- Le Boulevard Ratsimilaho qui longe une belle plage bordée de cafés et restaurants avec vue sur le port et ses navires à quai.

Les guides passionnés de l'Association des Amis de Toamasina vous parleront de l'histoire coloniale de la ville, vous détailleront les architectures des belles bâtisses dont certaines datent de la fin du XIX<sup>e</sup> siècle.

Nous vous invitons à terminer votre visite par la dégustation de jus de coco frais et une soupe chinoise, devenue la spécialité des restaurants et gargotes de Tamatave.

### Le Musée Betsimisaraka

Aussi connu sous le nom de Musée régional de l'Université de Toamasina, ce musée intègre le Centre d'études et de recherches ethnologiques et linguistiques. On y découvre la culture Betsimisaraka à travers une collection d'instruments de musique, de cuisine et de chasse ainsi qu'un modèle de case traditionnelle de la côte Est.

**Ouvert du lundi au vendredi de 9h à 16h.**

**Entrée gratuite.**



### Le marché de Bazar Be

Grand marché au cœur de Toamasina, le Bazar Be est riche en couleurs et senteurs avec ses nombreux fruits et légumes, ses fleurs et ses épices : vanille, cannelle, girofle, poivre...

On y trouve aussi toute la richesse de l'artisanat malgache : des articles de vannerie et objets en raphia ou en bois de palissandre, des pierres précieuses, des bijoux en argent ou en corne de zébu travaillés à la main, des instruments de musique en bambou, notamment la valiha à cordes, toutes sortes de chapeaux et tissus...

### Balades en pousse-pousse

Récemment convertis en cyclo-pousse et tuc-tuc, les pousse-pousse à bras ont longtemps été et demeurent toujours le symbole de la ville de Toamasina. Ce transport très commun vous permet de vous rendre dans les différents lieux à visiter ou d'aller en bord de mer.

Sur votre passage Boulevard Ratsimilaho, pensez à faire une petite halte pour déguster des « masikita » (brochettes de zébu) avec une bonne bière locale.

# TOURIST ATTRACTIONS OF TOAMASINA



## City tour

For a day, discover the city of Toamasina through its alleys and its history: Independence Avenue is lined with majestic palm trees and overlooks the town hall. Some historic buildings such as the Provincial Office, the school, the post office, the court, the railway station, the Anglican Church...

- The Bazaar Be, the city market, with its souvenir items, handicrafts, local and medicinal products...
- The oldest district of the city with its Creole houses, the Place de la Colonne, the banyan trees introduced and planted by the Arabs at the start of the 20th century, the Maison Fakra, Bonnet & Fils, a Marseille company, the first mosque in the city dating back to 1888...
- The former Boulevard Gallieni, the second street built in the colonial era, after Rue du Commerce, with a view of the beach.
- The port through which the majority of departing or arriving goods and commodities pass.
- The Boulevard Ratsimilaho which runs along a beautiful beach lined with cafes and restaurants with a view of the port and its docked ships.

The passionate guides of the Association of Friends of Toamasina will tell you about the colonial history of the city, will detail the architecture of the beautiful buildings, some of which date from the end of the 19th century.

We invite you to end your visit by tasting fresh coconut juice and a Chinese soup, which has become the speciality of the restaurants and taverns of Tamatave.

**ocean 501**  
HOTEL - RESTAURANT

Salazamay - TAMATAVE  
+261 20 53 450 35 / +261 32 64 147 43  
ocean501@moov.mg / www.ocean501.biz

VISA  
MasterCard  
Wi-Fi



### The Betsimisaraka Museum

Also known as the Regional Museum of the University of Toamasina, this museum integrates the Center for Ethnological and Linguistic Studies and Research. We discover the Betsimisaraka culture through a collection of musical, cooking and hunting instruments as well as a model of traditional hut from the East Coast.

**Open Monday to Friday from 9 a.m. to 4 p.m.**

**Free admission**

### Bazar Be

Large market in the heart of Toamasina, the Bazar Be is rich in colors and scents with its many fruits and vegetables, its flowers and its spices: vanilla, cinnamon, cloves, pepper...

There is also all the richness of Malagasy craftsmanship: articles of basketry and objects in raffia or rosewood, precious stones, jewelry in silver or zebu horn worked by hand, musical instruments in bamboo, especially the valiha with strings, all kinds of hats and fabrics...



### Go for a pousse pousse

Recently converted into rickshaws and tuc-tuc, hand rickshaws have long been and still remain the symbol of the city of Toamasina. This very common transport allows you to go to the different places to visit or to go to the seaside.

On your way to Boulevard Ratsimilaho, remember to make a short stop to taste “masikita” (zebu skewers) with a good local beer.





## AUTOUR DE TOAMASINA

### Le Parc zoologique et botanique d'Ivoloïna

Situé à 12 km au Nord de Toamasina (environ 15 à 30 minutes), au sein d'une station forestière de 282 hectares, l'ONG Madagascar Fauna Group recueille depuis 20 ans des animaux confisqués par le gouvernement et ayant fait l'objet de trafics illicites. Certains animaux sont en captivité et d'autres font partie d'un programme de reproduction d'espèces menacées et vivent en liberté :

- des lémuriniens (dont le Chirogale, le Microcèbe et le Aye-Aye qui est visible de nuit),
- des tortues,
- des caméléons,
- des reptiles (boas),
- des batraciens (grenouilles tomates),
- des insectes...

Appréciez :

- les pistes de randonnées autour du lac,
- la petite cascade,
- le point d'observation des oiseaux,
- la vue panoramique
- la Station modèle agricole
- les ruines de l'ancienne usine de farine à manioc, Santa Leone,
- la prison datant de l'époque coloniale.

Sur place, aire de pique-nique et de camping.

Pour en savoir plus, contacter le Centre d'Éducation à l'Environnement (CEE).



## L'île aux Prunes (Nosy Iaintsambo)

Cette petite île est située à 17 km du port de Toamasina, à 45 minutes en bateau. Elle fait 400 mètres de large et 2 kilomètres de long. Elle est entourée de récifs coralliens.

Le temps d'une journée, vous aimerez :

- la visite du phare le plus haut d'Afrique avec ses 66 mètres de hauteur, construit en 1931, en haut duquel vous aurez une vue imprenable à 360° sur l'Océan Indien.
- une séance de plongée en apnée à la découverte des fonds marins et de l'écosystème corallien autour de l'île.
- une promenade à la rencontre des Flying Fox (*Pteropus rufus*), une des trois espèces endémiques de chauve-souris roussettes, appelées « fanihy » à Madagascar.

## La Palmeraie de l'Ivondro, savonnerie tropicale

La Palmeraie de l'Ivondro fait partie du patrimoine rural de la Région Atsinanana. Sur 3 000 ha, on y trouve la plantation et l'usine de transformation de palmiers à huile. C'est le plus grand domaine agro-industriel entièrement certifié biologique de l'Océan Indien : Agriculture Biologique (AB) certifiée par Ecocert International (depuis 1994), Biosuisse (depuis 2009), Durable par RSPO (depuis 2015).

- Visite d'une partie de la plantation de palmiers à huile
- Produits tropicaux : vanille, café, banane, girofle, cannelle, corossol, ananas, palmistes...
- Artisanat Betsimisaraka (penja, raphia...)
- Découverte des oiseaux : guêpier de Madagascar (*Merops superciliosus*), Vanga écorcheur (*Vanga curvirostris*), engoulevent de Madagascar (*Caprimulgus madagascariensis*), railovy...
- Dégustations de fruits de saison et des spécialités culinaires à base d'huile de palme
- Vue panoramique de la vallée de l'Ivondro

Accessibilité : la palmeraie est accessible en pirogue par le Canal des Pangalanes via le fleuve de l'Ivondro ou en voiture en suivant la RN2 depuis Tamatave.





## The Zoological and Botanical Park of Ivoloina

Located 12 km north of Toamasina (about 15 to 30 minutes), within a forest station of 282 hectares, the NGO Madagascar Fauna Group has collected for 20 years animals confiscated by the government and having been subject to illicit trafficking. Some animals are in captivity and others are part of an endangered species breeding program and live in the wild:

- lemurs (including Chirogale, Microcèbe and Aye-Aye which is visible at night),
- turtles,
- chameleons,
- reptiles (boas),
- batrachians (tomato frogs),
- insects...

Enjoy:

- hiking trails around the lake,
- the small waterfall,
- the bird observation point,
- the panoramic view
- the Agricultural Model Station
- the ruins of the old cassava flour factory, Santa Leone,
- the prison dating from the colonial era.

On site, picnic and camping area.

For more information, contact the Environmental Education Center (CEE).



**IVOLOINA**  
Parc Zoologique

**Beaucoup plus qu'un Zoo...**

12 km au Nord de  
Tamatave sur la RN5  
(environ 30 min. en vehicule)

Ouvert tous les jours  
de 9h à 17h

Visite nocturne possible à  
partir de 17h30 avec  
reservation

Visites de groupes, écoles,  
associations, etc.

- Parc zoologique avec 12 espèces de lémuriers, grenouilles, tortues, serpents...
- Plus de 9 km de pistes et cascades à découvrir
- Buvette et restaurant sur le lac
- Éco-boutique avec des souvenirs vita gasy
- Centre d'Éducation à l'Environnement, salle d'exposition, laboratoire
- Salle de conférences (possibilité de location) et réfectoire

Plus d'informations :  
+261 20 53 308 42  
+261 32 08 103 07  
michella@savethemur.org

BP 442 (en face de l'Hôpital)  
Morafeno - Toamasina 501  
Madagascar  
www.madagascarfaunaflora.org  
Madagascar Fauna &  
Flora Group

### "Ile aux Prunes"(Nosy Haintsambo)

This small island is located 17 km from the port of Toamasina, 45 minutes by boat. It is 400 meters wide and 2 kilometers long. It is surrounded by coral reefs.

For a day, you will like:

- the visit of the tallest lighthouse in Africa with its 66 meters in height, built in 1931, from the top of which you will have a breathtaking 360° view of the Indian Ocean.
- a snorkeling session to discover the seabed and the coral ecosystem around the island.
- a walk to meet the Flying Fox (*Pteropus rufus*), one of the three endemic species of fruit bats, called "fanihy" in Madagascar.

### The Ivondro Palmeraie, tropical soap factory

The Ivondro Palm Grove is part of the rural heritage of the Atsinanana Region. On 3,000 ha, there is the palm oil plantation and processing plant. It is the largest fully organic certified agro-industrial estate in the Indian Ocean: Agriculture Biologique (AB) certified by Ecocert International (since 1994), Biosuisse (since 2009), Durable by RSPO (since 2015).

- Visit of part of the palm oil plantation
- Tropical products: vanilla, coffee, banana, cloves, cinnamon, soursop, pineapple, palm kernels, etc.
- Betsimisaraka crafts (penja, raffia, etc.)
- Discovery of birds: "guépier de Madagascar" (*Merops superciliosus*), "Vanga écorcheur" (*Vanga curvirostris*), "engoulevent de Madagascar" (*Caprimulgus madagascariensis*), railov...
- Tastings of seasonal fruits and culinary specialties made from palm oil
- Panoramic view of the Ivondro valley

Accessibility: the palm grove is accessible by canoe via the Canal des Pangalanes via the Ivondro river or by car following the RN2 from Tamatave.



**FANJAVA**  
HOTEL

• Hotel  
• Salle de Réception

BAR Mangarano - TAMATAVE

www.fanjava-hotel-tamatave.com - fanjavahotel@yahoo.fr  
+261 32 02 890 15 / +261 34 09 258 40 / +261 32 02 472 14



**HAPPY END** Prestige  
Karoké

Coiffure - Esthétique - Bar - Karoké

+261 32 67 393 36 / +261 34 87 103 69

Boulevard Augagneur (devant la gendarmerie) - TAMATAVE  
chantaw@moov.mg



## LE CANAL DES PANGALANES

Depuis la fin du XIX<sup>e</sup> siècle, des canaux artificiels relient lacs, lagunes, rivières et cours d'eau qui longent la côte orientale sur plus de 400 km, de Toamasina à Mananjary. Le Canal des Pangalanes fait partie du patrimoine de la Francophonie. On y apprécie une végétation exceptionnelle et on y côtoie la population locale qui y travaille tout du long : pêche, commerce, transport...

Il est possible en une journée, en partant de la gare fluviale, de découvrir le canal sur 20 à 25 km en passant par des prestataires spécialisés.

### Tapakala – Ambodisaina

Pendant 45 minutes en pirogue à moteur, l'excursion éco-touristique vous permet d'aborder des villages typiques, des lieux sacrés, l'embouchure du fleuve Ivondro, de voir sur les rives les activités de vannerie, de tissage de filets de pêche, la fabrication et le traitement de la cannelle, la distillation du rhum local (Betsabetsa).

### Andranokofitra, tourisme solidaire

A 60 km de Toamasina, pendant 3 à 4 h de traversée en pirogue à moteur, vous accéderez à un minuscule bout de terre entre le Canal des Pangalanes et l'Océan Indien, où se trouve une coopérative villageoise qui a construit un écolodge : les Cocotiers d'Andranokoditra. Ce projet communautaire favorise le développement économique et social de tout un village.

Sur place, en profitant pour visiter la distillerie d'huiles essentielles et la forêt de Vohibola.



### Ankan'ny Nofy

Le « Nid de rêve » est un endroit magnifique où le temps semble suspendu au sein d'une nature généreuse, sur les abords du Lac Ampitabe, sis entre la forêt littorale, le Canal des Pangalanes et l'Océan Indien.

Sur place, appréciez la plage de sable blanc, faite un tour à la Réserve privée Le Palmarium d'où l'on peut observer des lémuriens Indri-Indri qui vivent en liberté et se laissent facilement approcher. Plusieurs hôteliers et restaurateurs invitent à prolonger votre séjour dans ces lieux paradisiaques.

- Observation nocturne des lémuriens Aye-Aye
- Balade nocturne en pirogue ou en kayak
- Visite de villages de pêcheurs
- Danse folklorique
- Spécialités gastronomiques locales.

### Manambato

Bordé par une belle plage de sable, Manambato compte parmi les rares villages des Pangalanes accessibles par route. Depuis la RN2, on le rejoint en 4x4 par une piste de 7 km qui quitte la route nationale à 11 km au Nord de Brickaville. Manambato se trouve au bord du lac Rasoabé, un havre de paix avec ses plages blanches dans un paysage lagunaire. La population chaleureuse vous y accueillera en toute simplicité.



### Ambila Lemaitso

Accessible en pirogue à moteur depuis Tamatave ou Manambato, Ambila Lemaitso est l'une des plages les plus proches de la capitale. Ici tout est calme et sérénité. Savourez !

### Andovoranto

Le village d'Andovoranto est un site historique datant de l'époque royale et celle coloniale. Retracez l'histoire avec :

- l'ancien comptoir négrier du XVIII<sup>e</sup> siècle
- les vestiges de la Résidence Gallieni
- le Cimetière des colons français et sénégalais
- le premier siège de l'évangélisation à Madagascar datant du XIX<sup>e</sup> siècle
- l'ancien port de la côte Est antérieur au port de Toamasina.

Andovoranto est le cœur du folklore (vakodrazagna) Betsimisaraka Sud. La population vit entièrement des produits de la pêche. On y accède par une forêt littorale dense et plusieurs kilomètres de piste. Un écologue villageois invite à s'y restaurer et y séjourner quelques jours.

### Vatomandry

À 189 km de Toamasina, sur la RN2-RN11 A, ce village balnéaire est l'occasion de faire de la randonnée et de la pirogue :

- visite de l'ancien phare
- découverte des activités des pêcheurs sur le lac Sandramanongy
- dégustation des spécialités de poissons d'eau douce et de la mer, soupe chinoise...

### Mahanoro

À 259 km de Toamasina sur la RN2-RN11 A, le village de Mahanoro offre plusieurs attractions :

- Visite historique du village
- Visite du marché très coloré
- Promenade sur la plage (départ et arrivée des pêcheurs)
- Visite de l'ancienne Résidence du Sous-préfet
- Promenade en pirogue sur le Canal des Pangalanes
- Point de vue panoramique sur l'Océan Indien
- Visite des chutes d'eaux (Tsidiana, Ambatoafo, Maibola)
- Dégustation des spécialités locales

## "CANAL DES PANGALANES"



Since the end of the 19<sup>th</sup> century, artificial canals have linked lakes, lagoons, rivers and streams that run along the eastern coast for more than 400 km, from Toamasina to Mananjary. The Canal des Pangalanes is part of the heritage of La Francophonie. We appreciate the exceptional vegetation and we rub shoulders with the local population who work there all along: fishing, trade, transport...

It is possible in one day, starting from the river station, to discover the canal over 20 to 25 km via specialized service providers.

### Tapakala-Ambodisaina

During 45 minutes by motorized canoe, the eco-tourist excursion allows you to approach typical villages, sacred places, the mouth of the Ivondro river, to see on the banks the activities of basketry, weaving of fishing nets, the manufacture and processing of cinnamon, the distillation of an local rum (Betsabetsa).

### Andranokofitra, solidarity tourism

60 km from Toamasina, during a 3 to 4 hour crossing by motorized canoe, you will reach a tiny piece of land between the Pangalanes Canal and the Indian Ocean, where there is a village cooperative which has built an ecolodge: the Andranokoditra coconut palms. This community project promotes the economic and social development of an entire village.

On site, take the opportunity to visit the essential oil distillery and the Vohibola forest.

### Ankan'ny Nofy

The "Dream Nest" is a magnificent place where time seems suspended within a generous nature, on the shores of Lake Ampitabe, located between the coastal forest, the Pangalanes Canal and the Indian Ocean.

On site, enjoy the white sand beach, take a trip to the Palmarium private reserve from where you can observe Indri-Indri lemurs that live freely and are easily approached.

Several hoteliers and restaurateurs invite you to extend your stay in these heavenly places.



- Nocturnal observation of Aye-Aye lemurs
- Night trip by canoe or kayak
- Visit to fishing villages
- Folk dance
- Local gastronomic specialties.

### Manambato

Bordered by a beautiful sandy beach, Manambato is one of the few Pangalanes villages accessible by road. From the RN2, it is reached by 4x4 by a 7 km track which leaves the national road 11 km north of Brickaville. Manambato is located on the edge of Lake Rasoabé, a haven of peace with its white beaches in a lagoon landscape. The friendly population will welcome you with ease.

### Ambila Lemaitso

Accessible by motorized canoe from Tamatave or Manambato, Ambila Lemaitso is one of the closest beaches to the capital. Here everything is calm and serene. Enjoy!

### Andovoranto

The village of Andovoranto is a historic site dating from the royal and colonial eras. Trace the story with:

- the former 18<sup>th</sup> century slave trading post
- the remains of the Residence Gallieni
- the Cemetery of French and Senegalese settlers
- the first seat of evangelization in Madagascar dating from the 19<sup>th</sup> century
- the old port on the east coast prior to the port of Toamasina.

Andovoranto is the heart of South Betsimisaraka folklore (vakodrazagna). The population lives entirely on fish products. It is reached by a dense coastal forest and several kilometers of track. A village ecolodge invites you to eat and stay there for a few days.

### Vatomandry

189 km from Toamasina, on the RN2-RN11 A, this seaside village is an opportunity to go hiking and canoeing:

- visit to the old lighthouse
- discovery of the activities of fishermen on Lake Sandramanongy
- tasting of freshwater and sea fish specialties, Chinese soup...








### Mahanoro

259 km from Toamasina on the RN2-RN11 A, the village of Mahanoro offers several attractions:

- Historical visit of the village
- Visit the very colorful market
- Walk on the beach (departure and arrival of fishermen)
- Visit of the former Residence of the Sub-Prefect
- Canoe trip on the Pangalanes Canal
- Panoramic view of the Indian Ocean
- Visit of the waterfalls (Tsidiana, Ambatoafo, Maibola)
- Tasting of local specialties



## LES LAGONS DE LA CÔTE EST

Depuis Toamasina, il est très facile de vous rendre sur les plus belles plages de la côte Est. Ces lieux de rêves invitent à vous baigner dans des lagons, flâner paisiblement sur les plages de sable fin en mangeant des petits beignets de crevettes ou des bonbons coco, respirer l'air du grand large.

### Ambodiatafana

À 23 km vers le Nord sur la RN5, accédez au niveau d'Ambodiatafana à des piscines naturelles formées par des cyclones successifs. Attention quand même à ne pas trop vous éloigner vers le fleuve où les courants pourraient être plus forts. Ce village est devenu un lieu de pique-nique familial où il est bon de savourer les camarons et poissons frais.

### Foulpointe, « Mahavelona »

Situé à 54 km au Nord de Toamasina par la RN5, Foulpointe est une des villégiatures balnéaires les plus fréquentées de la côte Est, les week-ends, jours fériés et pendant la période de Pâques. On y apprécie ses grandes plages de sable fin.

Historiquement, c'était le comptoir des navires marchands anglais et des pirates. Une fortification datant du XVII<sup>e</sup> siècle, appelée Fort Manda, se trouve à la sortie Nord de la ville. Elle a été faite en corail avec de l'argile blanche et des œufs. Ces corridors et passages secrets témoignent de l'ingéniosité des ancêtres colonisés.

Foulpointe a été la ville frontière du royaume des descendants de pirates. On y trouve le tombeau du fils du pirate Ratsimilaho (dit Zagnahary à l'époque).

Avec ses lagons bleu azur protégés par la barrière corallienne, l'on peut s'y baigner en toute tranquillité.



Foulpointe, c'est aussi un bassin d'activités comme :

- des promenades en pirogue sur le lagon
- du golf (18 trous d'Azura)
- des temps gustatifs chez les restaurants locaux
- de la randonnée trekking
- des sports mécaniques.

**La Réserve communautaire d'Anlalava** est cogérée par Missouri Botanical Garden (MBG), Velonala et Codina (Comité de Dina). Elle se situe à 7 km de Foulpointe, sur la route secondaire en direction d'Andodabe. La piste est accessible en 4x4 pendant la saison des pluies.

On y trouve :

- une forêt dense humide de basse altitude de 204 ha et classée aire protégée.
- 353 espèces de plantes répertoriées en 2013 dont des espèces endémiques locales, des espèces endémiques de palmiers, une vingtaine d'espèces d'orchidées...
- 5 espèces de lémuriers (Microcèbe, Chirogale, Bokimbolo...).
- 50 espèces d'oiseaux.
- Une importante colonie de chauve-souris roussettes.
- 5 sources d'eau de ravitaillement pour la ville de Foulpointe...



# MANDA BEACH HOTEL

FOULPOINTE MADAGASCAR

## HÉBERGEMENT

- 18 Bungalows
- 24 chambres



## RESTAURANT - BAR

- Cuisine du monde
- À la carte
- Grillades party
- Buffet
- Petit - Déjeuner : malagasy, continental, Américain



CANAL+ HD

## ÉVÈNEMENTS

- Traiteur intérieur extérieur
- Team building
- Séminaire
- Mariage



FREE  
WiFi  
ZONE

KARAOKE  
VERSION



ZUMBA  
#MBS



mandabeach@moov.mg  
www.mandabeach-hotel.com  
+261 32 03 220 00  
+261 33 15 220 00 / +261 34 11 220 00  
Mahavelona - Foulpointe

## Mahambo

Situé à 95 km de Toamasina sur la RN5, Mahambo est un véritable petit paradis extrêmement préservé. La végétation dense et variée agrémentée des immenses plages et les nombreuses criques quasiment vierges. Le spectacle principal est offert par les pêcheurs et leurs pirogues à voiles, qui vont et viennent au rythme des journées, nous assurant une dégustation de poissons frais.

Le loisir principal à Mahambo, c'est le farniente. Mais pour les plus sportifs, activité surf garantie ! Certains hôtels proposent de s'adonner à la pêche, au ski nautique ou à la plongée.



en vivres et s'adonner à des occupations plus libertines. La République Libertalia est née à Fénérive Est qui est également devenue la capitale du Royaume Betsimisaraka, fondé par le fils du pirate Mulatto (Ratsimilaho). Après 15 minutes en pirogue, au large de la côte se trouve un îlot où Mulatto et la reine Matavy furent enterrés. Cet îlot est sacré pour les Zanamalata.

## Île Sainte-Marie

L'Île Sainte-Marie, autrefois nommée Nossi-Ibrahim ou Nosy Boraha, est une île de la Région d'Analanjirifo. Ses côtes sont éloignées de 5 à 12 km des rivages Nord-Est de Madagascar, dans l'Océan Indien.

Destination très touristique, l'île Sainte-Marie est connue pour son cadre paradisiaque, son histoire romanesque et l'accueil bienveillant de ses habitants, mais aussi pour son célèbre rassemblement de baleines à bosses pendant la période de reproduction. Profitez de cette nature préservée, de cette beauté sauvage avec ses longues plages bordées de cocotiers, ses criques et ses récifs coralliens. Là, tout n'est que luxe, calme et volupté !

On accède à l'Île Sainte-Marie par avion (l'aéroport est au Sud de l'île) ou par bateau à partir de Soanierana Ivongo, à 160 km au Nord de Tamatave. La traversée dure environ 1h30, débarquement dans la ville d'Ambodifotatra.

## Fénérive-Est

Située à 98 km au Nord de Tamatave sur la RN5, Fénérive-Est est une petite ville qui cache une histoire mystérieuse. Entourée de champs de girofle, de vanille et de litchis, elle est la capitale de la région Analanjirifo.

Non loin de là, profitez d'une balade à travers la station forestière d'Antampolo très riche en faune et flore typiques de la région Est. Et à 1h30 de marche à travers des forêts de giroffiers, dénichiez ses eaux minérales chaudes en plein milieu d'une rizière. Historiquement, Fénérive Est a été au XVII<sup>e</sup> siècle le port des pirates. Ils y faisaient halte pour s'approvisionner



## THE LAGOON OF THE EAST COAST



From Toamasina, it is very easy to get to the most beautiful beaches on the east coast. These dream places invite you to swim in the lagoons, stroll peacefully on the fine sandy beaches while eating small shrimp fritters or coconut candies, breathe the air of the open sea.

### Ambodiatafana

23 km to the north on the RN5, access the level of Ambodiatafana to natural pools formed by successive cyclones. Be careful not to go too far towards the river where the currents could be stronger. This village has become a place for family picnics where it is good to savor camarons and fresh fish.

### Foulpointe, « Mahavelona »

Located 54 km north of Toamasina by the RN5, Foulpointe is one of the busiest seaside resorts on the east coast, on weekends, public holidays and during the Easter period. We appreciate its large fine sandy beaches.

Historically, it was the trading post for English merchant ships and pirates. A fortification dating from the 17th century, called Fort Manda, is located at the northern exit of the city. It was made in coral with white clay and eggs. These corridors and secret passages testify to the ingenuity of the colonized ancestors.

Foulpointe was the border town of the kingdom of the descendants of pirates. There is the tomb of the son of the pirate Ratsimilaho (known as Zagnahary at the time).

With its azure blue lagoons protected by the coral reef, you can swim in peace.

Foulpointe is also a pool of activities such as:

- canoe trips on the lagoon
- golf (18 holes of Azura)
- taste times at local restaurants
- hiking trekking
- motor sports.



**The Analava Community Reserve** is co-managed by Missouri Botanical Garden (MBG), Velonala and Codina (Dina County). It is located 7 km from Foulpointe, on the secondary road towards Andodabe. The track is accessible by 4x4 during the rainy season. We find there :

- a 204 ha low altitude dense humid forest classified as a protected area.
- 353 species of plants listed in 2013 including local endemic species, endemic species of palm trees, around twenty species of orchids...
- 5 species of lemurs (Microcèbe, Chirogale, Bokimbolo...).
- 50 species of birds.
- A large colony of fruit bats.
- 5 supply water sources for the town of Foulpointe...



### Mahambo

Located 95 km from Toamasina on the RN5, Mahambo is a real little paradise, extremely preserved. The dense and varied vegetation embellishes the immense beaches and the many almost virgin coves. The main spectacle is offered by the fishermen and their sailing canoes, who come and go as the days go by, ensuring that we taste fresh fish. The main leisure in Mahambo is idleness. But for the more athletic, surfing activity guaranteed! Some hotels offer fishing, water skiing or diving.

### Fenerive-East

Located 98 km north of Tamatave on the RN5, Fenerive-East is a small town that hides a mysterious story. Surrounded by fields of cloves, vanilla and lychees, it is the capital of the Analanjirofo region. Not far from there, enjoy a walk through the forest station of Antampolo, very rich in fauna and flora typical of the Eastern region. And at 1h30 walk through forests of clove trees, unearth its hot mineral waters in the middle of a rice field.

Historically, Fenerive-East was the port of pirates in the 17<sup>th</sup> century. They stopped there to stock up on food and indulge in more libertine occupations. The Libertia Republic was born in Fenerive-East which also became the capital of the Betsimisaraka Kingdom, founded by the son of the pirate Mulatto (Ratsimilaho). After 15 minutes by canoe, off the coast is an islet where Mulatto and Queen Matavy were buried. This islet is sacred to the Zanamalata.

### Sainte-Marie Island

Sainte-Marie Island, formerly known as Nossi-Ibrahim or Nosy Boraha, is an island in the Analanjirofo Region. Its coasts are 5 to 12 km away from the northeast shores of Madagascar, in the Indian Ocean.

A very tourist destination, Sainte-Marie Island is known for its paradisiacal setting, its romantic history and the benevolent welcome of its inhabitants, but also for its famous gathering of humpback whales during the breeding season. Take advantage of this preserved nature, this wild beauty with its long beaches lined with coconut palms, its coves and its coral reefs. There, everything is luxury, calm and voluptuousness!

Sainte-Marie Island can be reached by plane (the airport is in the south of the island) or by boat from Soanierana Ivongo, 160 km north of Tamatave. The crossing takes about 1h30, landing in the town of Ambodifotatra.

**HÉBERGEMENTS**

**Splendide Hôtel\*\*\* (cov.)**

Ambalamanany - Tamatave  
+261 33 47 778 28  
+261 34 06 870 64  
splendide.h@gmail.com  
www.splendide-hotel.com

**Longo'stika Hôtel (p. 9)**

Ampasamazava - Tamatave  
+261 20 53 339 54  
+261 33 02 789 83  
+261 32 05 339 54  
longontsika.hotel@gmail.com  
www.longontsika-hotel.com

**Bungalows Tiana (p. 11)**

Salazamay Sud - Tamatave  
+261 32 04 903 15  
+261 20 53 932 50  
+261 34 49 490 73

**Le Granite Hôtel (p. 11)**

Hôtel-restaurant  
Morafeno - Tamatave  
+261 33 01 199 37  
+261 34 50 729 25  
+261 20 53 322 53  
legranitehotel@yahoo.com

**La Maison (p. 11)**

Chambres et tables d'hôtes  
Morafeno - Tamatave  
+261 32 05 643 60

**La Véranda\*\*\* (p. 15)**

Hôtel-restaurant  
Ampasamazava Ouest - Tamatave  
5 rue Lieutenant Bernard  
+261 32 45 832 66  
+261 32 04 617 45  
+261 20 53 340 86  
laveranda@moov.mg

**Miramar Hôtel (p. 18)**

Hôtel-restaurant, piscine  
Salazamay - Tamatave  
+261 32 65 993 74  
+261 20 53 332 15  
miramar-hotel-hm@netcourrier.com  
www.miramar-hotel-tamatave.com

**Océan 501 (p. 19)**

Salazamay - Tamatave  
+261 32 64 147 43  
+261 20 53 450 35  
ocean501@moov.mg  
www.ocean501.biz

**Fanjava Hôtel (p. 24)**

Mangarano - Tamatave  
+261 32 02 472 14  
+261 32 02 890 15  
+261 34 09 258 40  
fanjavahotel@yahoo.fr  
www.fanjava-hotel-tamatave.com

**Tropicana (p. 29)**

Bungalows, restaurant  
Mahanoro  
+261 33 02 075 75  
+261 33 62 445 64

**Manda Beach Hôtel\*\*\* (p. 31)**

Hôtel-restaurant  
Mahavelona - Foulpointe  
+261 32 03 220 00  
+261 33 15 220 00  
+261 34 11 220 00  
mandabeach@moov.mg  
www.mandabeach-hotel.com

**Anjara Hôtel\*\*\***

Cité des Douanes - Tamatave  
+261 20 53 345 51  
+261 34 66 815 31  
hotel.anjara@moov.mg

**Au Bain des Dames**

Ampasamazava - Tamatave  
+261 34 17 676 06  
aubaindesdamesmoov.mg

**Au Gentil Pêcheur**

Foulpointe  
+261 34 16 581 16  
augentilpecheur@yahoo.fr

**Barrière Hôtel**

Andrangana  
+261 32 07 040 88  
hotelbarriere@yahoo.fr

**Blue Lagoon Hôtel**

Ampasamazava Ouest - Tamatave  
+261 34 67 805 74  
bluelagoon.hotelmad@gmail.com

**Bush House**

+261 33 12 002 84  
direction.generale@boogiepilgrim-madagascar.com

**Centre Lambahoany**

Tanamakoa - Tamatave  
+261 34 01 149 10  
+261 32 71 938 69  
comeomargos@yahoo.fr

**Chez Paul**

Ambodiatafana  
+261 33 19 258 49  
+261 33 71 932 67  
chezpaul@hotmail.com  
www.chezpaul-madagascar.com

**Chez Nolah**

Andranokoditra  
+261 34 74 428 47  
+261 34 16 308 31

**Chez Vero**

Salazamay - Tamatave  
+261 34 31 649 49  
+261 32 02 191 27  
bottojeandonatien@gmail.com

**Coco Bungalows**

Mahanoro  
+261 32 68 388 34  
jose.moreoro@hotmail.fr

**Coin d'or Bungalows**

Ambalakininina - Mahanoro  
+261 32 83 735 42  
+261 33 03 678 01

**Daraffy Hôtel**

Salazamay - Tamatave  
+261 34 60 468 82  
+261 20 53 960 80  
contact.daraffy@gmail.com

**Eden Lodge**

Ambalakininina - Mahanoro  
+261 33 18 058 67  
edenlodgebungalow@yahoo.fr

**Eden Hôtel**

Boulevard Joffre  
+261 32 40 247 78  
+261 20 53 312 90  
calypso793@gmail.com

**Espace Miou Miou**

Tahiti Kely - Tamatave  
+261 32 47 848 08  
+261 32 40 605 74  
espacemioumiou@gmail.com

**Espadon Hôtel**

Boulevard de l'OUA - Tamatave  
+261 20 53 303 86  
espadon-hotel@moov.mg

**Génération Hôtel**

Boulevard Joffre - Tamatave  
+261 20 53 321 05  
generationhotel@moov.mg  
www.generationhotel-tamatave.com

**Hôtel Calypso\*\*\*\***

Rue Lieutenant Noël - Tamatave  
+261 20 53 304 57  
+261 34 07 131 33  
info@hotelcalypso.mg  
www.calypso-tamatave.com

**Hôtel de l'Est**

Anjoma - Tamatave  
+261 33 14 287 35

**Hôtel Fleuri**

Salazamay - Tamatave  
+261 34 66 360 56  
+261 32 25 498 72  
hotelfleuri@gmail.com  
www.hotel-fleuri.com

**Hôtel H1\*\***

Près de l'Hôtel de Ville - Tamatave  
+261 34 98 226 10  
+261 20 53 316 03  
hotellh1m@gmail.com

**Hôtel Happy**

Foulpointe  
+261 32 67 195 80  
+261 32 07 582 28  
hotelhappyfoulpointe@yahoo.fr

**Hôtel Joffre\*\*\***

Boulevard Joffre - Tamatave  
+261 20 53 323 90  
hotel.joffre@moov.mg  
www.hoteljoffre-tamatave.com

**Hôtel L'Étape**

Boulevard de l'OUA - Tamatave  
+261 20 53 300 32  
hoteletape@yahoo.fr

**Hôtel Luciole**

contact@hotel-luciole.com  
+261 33 81 888 88

**Hôtel Mantalys**

Manambato  
+261 34 66 399 49  
+261 32 82 464 19  
+261 33 14 037 58  
hotel.mantalys@yahoo.fr

**Hôtel Neptune\*\*\*\***

Boulevard Ratsimilaho - Tamatave  
+261 20 53 322 26  
+261 20 53 326 40  
neptuneres@moov.mg

**Hôtel Plage**

Boulevard de la Libération - Tamatave  
+261 34 88 034 88  
fg@moov.mg

**Hôtel Pangalanes Jungle Nofy**

+261 34 47 931 58  
+261 34 72 343 77  
pangalanesjunglenofy@gmail.com

**Hôtel Sharon**

Boulevard de la Libération - Tamatave  
+261 32 05 304 20  
sharonhotel@moov.mg

**Hôtel Streaminer**

+261 20 53 362 42  
+261 34 87 363 41  
info@streaminer-hotel-apart.com

**Hôtel Vatosoa**

+261 34 11 479 49  
rakotomenahanta@gmail.com

**L'Hippocampe**

Maroantsetra  
+261 32 64 418 99  
+261 32 70 346 95  
modahippocampe@live.fr

**Ivondro Hôtel**

Anjoma - Tamatave  
+261 32 44 270 02  
+261 32 04 193 95  
ivondroho@yahoo.fr

**Java Hôtel\*\*\***

34 Boulevard Joffre - Tamatave  
+261 20 53 316 26  
+261 34 12 252 53  
javahotelmg@gmail.com  
www.java-hotel-tamatave.com

**Josi Hôtel**

Tanambao II - Tamatave  
+261 32 61 632 42  
dedecsj@yahoo.com

**La Belle Plage**

Ambalamangahazo - Mahanoro  
+261 33 37 642 41

**La Pirogue**

Mahambo  
+261 33 05 971 17  
+261 33 08 768 18  
la.pirogue@gmail.com

**Le Canella**

Ambalakininina - Mahanoro  
+261 32 29 697 93  
+261 34 90 083 67  
njavoline@yahoo.com

**Le Palmarium**

Bungalows, restaurant, parc  
+261 20 57 908 83  
+261 34 17 729 77  
hotelpalmarium@yahoo.fr  
www.palmarium.biz

**Les Acacias**

38 Cité des Mines - Manambato  
+261 33 12 338 35  
+261 33 05 875 01  
info@acaciasbungalows.com  
www.acaciasbungalows.com

**Les Flamboyants**

Boulevard Joffre - Tamatave  
+261 32 71 093 51  
+261 20 53 323 50  
hotelflamboyants@gmail.com

**Maison Magali**

Boulevard Joffre - Tamatave  
resa.magali@gmail.com

**Maison d'hôtes Les Grevillias**

Toamasina II  
+261 34 17 962 41  
+261 34 05 585 91

**Mahatoky Hôtel**

Gare routière - Tanambao V - Tamatave  
+261 20 53 300 21

**Marotia Hôtel**

Canada - Tamatave  
+261 34 04 325 44  
rosoafarareint@yahoo.fr

**Mirana Bungalow**

Mangarano

**Nica Hôtel**

Boulevard de l'OUA - Tamatave  
+261 32 25 912 43  
+261 34 84 258 37

**Nouvel Hôtel**

Bazar Kely - Tanambao II - Tamatave  
+261 32 04 769 95  
+261 33 17 943 16

**Océan d'or\*\***

Tanambao V - Tamatave  
+261 32 07 779 99  
hotel.oceandor@moov.mg  
www.oceandorhotel.mg

**Planète Hôtel**

jeandedieu1957@gmail.com  
+261 32 02 825 80

**Prestige**

Hôtel-restaurant  
Mahanoro  
+261 33 07 988 90  
contact@pagesjaunes.mg

**Super Bungalow**

Morafeno - Tamatave  
+261 32 77 594 24

**Tsaraso**

Mangarano  
taitongchanleek@gmail.com

**Tsik Hôtel**

Tanamboo I - Tamatave  
+261 20 53 316 55  
+261 32 40 746 26

**Vanilla Bungalows**

Tanamborazano  
+261 34 40 833 84

**Victoria Beach \*\*\***

Ampanalana - Tamatave  
+261 32 03 286 28  
+261 33 01 286 28

**RESTAURANTS****Restaurant Pacifique (p. 7)**

22 rue Georges Clémenceau - Tamatave  
+261 34 64 780 53  
+261 20 53 322 23

**L7 Restaurant (p. 9)**

Angle rues Bir Hackeim  
et de la Convention - Tamatave  
+261 32 80 803 85

**L'Embassade (p. 11)**

Restaurant, bar  
Tamatave

**Adam & Ève (p. 15)**

Boulevard Joffre - Tamatave  
+261 32 11 579 61  
adameve33456@yahoo.fr

**Burger & Grill (p. 15)**

Boulevard de l'OUA - Tamatave  
+261 33 40 506 75  
+261 33 12 321 42  
tama.burgergrill@gmail.com

**Vesuvio (p. 15)**

Boulevard de l'OUA - Tamatave  
+261 20 53 935 19  
clapiodinka@yahoo.fr

**O Tama/Rah (p. 15)**

+261 33 14 402 83  
+261 34 11 326 25  
+261 34 11 326 26

**Mon Désir (p. 29)**

Mahanora  
+261 34 74 398 25  
+261 34 13 925 37  
taifongchanleek@gmail.com

**La Mezzanine**

30 Boulevard Joffre - Tamatave  
+261 32 67 692 56  
mezzaninet@gmail.com

**La Terrasse**

Boulevard Joffre - Tamatave  
+261 20 53 302 41

**Le Bateau ivre \*\*\***

Boulevard Ratsimilaha - Tamatave  
+261 32 03 327 30  
+261 32 05 302 94  
batoivre@moov.mg

**Le Verseau**

Boulevard Joffre - Tamatave  
+261 34 74 584 68  
citypubeverseau@gmail.com

**Vanilla**

33 Boulevard Augagneur - Tamatave  
+261 32 67 692 56  
vanillatve@gmail.com

**TOURS OPÉRATEURS****AGENCES DE VOYAGE****Reine Tina (p. 23)**

+261 32 02 752 08  
+261 32 62 954 55  
reinetina-pangalanes@gmail.com  
www.reinetina-pangalanes.com

**Diahnay Tours (p. 5)**

Aéroport Tamatave  
+261 32 50 713 13  
+261 33 25 583 94  
+261 34 69 714 84  
contact@diahnaytours.com  
www.diahnaytours.com

**Eldidols Mada Tours (p. 5)**

33 Boulevard Joffre - Tamatave  
+261 33 15 327 21  
+261 20 53 329 75  
+261 34 08 023 30  
eldidolsmada@yahoo.fr  
www.eldidolsmada.com

**Lemuria Travel (p. 5)**

Ambolomadinika - Tamatave  
+261 33 11 628 54  
+261 34 02 841 83  
lemuria.travel@hotmail.com  
www.lemuriatravel.net

**Tropical Service (p. 5)**

Boulevard Joffre - Tamatave  
+261 32 02 173 12  
+261 20 53 336 79  
tropicaleservice@moov.mg  
www.croisiere-madagascar.com

**Top Tamatave (p. 7)**

Association des Tours opérateurs de  
Tamatave  
www.top-tamatave.com

**Aradia Travel Madagascar**

Boulevard Joffre - Tamatave  
+261 32 05 816 30  
+261 33 12 816 04  
ib1.lmm@ib1groupmada.com  
aradia.travel@ib1groupmada.com

**Calypstour**

Rue Lieutenant Noël - Tamatave  
+261 32 40 247 78  
calypstour@netcourrier.com  
www.edencalypstour.com

**Chrismatours**

Boulevard Joffre - Tamatave  
+261 32 62 954 55  
+261 34 09 431 57  
chrismatours@gmail.com

**Eastern Tours**

+261 32 02 243 11  
eastertours501@gmail.com

**Haody Gasikara**

Villa Saphir Ambohijafy  
+261 34 27 013 74  
+261 33 11 297 66  
haodygasikara@yahoo.fr

**Julios Tour**

+261 34 03 048 98  
+261 32 58 006 23  
pityjulien@gmail.com  
juliostourmcit@gmail.com

**Madagascar Air Tour**

Ankorondrano - Antananarivo  
+261 20 22 241 92  
+261 34 02 241 92  
airtour@madagascar-airtour.com  
www.madagascar-airtour.com

**Madex**

+261 32 04 396 07  
+261 32 95 373 11  
maddiego201@yahoo.fr

**Mada Tour Antoka**

Boulevard Joffre - Tamatave  
+261 34 16 491 34  
+261 32 40 474 10  
mada.tour.antoka@gmail.com  
www.mada-tour-antoka.com

**Mbola Tsara Voyage**

Tanamboo V - Tamatave  
+261 33 75 629 35  
+261 32 02 162 76  
mbola.tsaravoyage@gmail.com

**Reis Travel**

Tanamakoa - Tamatave  
+261 34 05 308 65  
info@reistravel.net

**Trans Tour Balladeuse**

+261 34 67 017 92  
+261 32 02 369 54  
balladeuseiv@gmail.com  
www.mbolatsaravoyage.com

**Universal Trading Sarl**

+261 32 07 670 44  
daf-utt@universal-madagascar.com  
Vanille Turquoise Tours  
+261 32 05 643 59  
contact@vanilleturquoisetours.com

**SERVICES TOURISTIQUES****Madagascar Airlines (ouv.)**

Avenue de l'Indépendance - Tamatave  
+261 32 07 222 02  
+261 34 11 222 25  
tmssmd@airmadagascar.com

**Rent 501 (p. 2)**

Location, camping, guidage  
Salazamay - Tamatave  
+261 32 11 110 86  
+261 34 09 601 69  
contact@rent501.mg  
www.rent501-madagascar.com

**Discovery Tours (p. 6)**

Guide  
+261 34 96 945 58  
+261 34 20 650 62  
discoverytours.hikesmada@gmail.com  
www.discovery-tours-toamasina.com

**RMJ Rent (p. 7)**

Location de voitures  
Ambalamansy - Tamatave  
+261 34 09 601 69  
rmjrent@gmail.com

**Blue Marine (El Condor)**

Tanamboo V - Tamatave  
+261 32 25 792 66  
+261 34 37 904 59  
bleumarine.madagascar@gmail.com

**Cap Sainte-Marie**

Tanamboo V - Tamatave  
+261 20 53 351 48  
+261 32 05 218 08  
contact@cap-sainte-marie.com  
www.cap-sainte-marie.com

**Fédération régionale des Guides**

+261 34 80 570 42  
+261 32 47 783 57  
jeanchristian77@yahoo.fr

**Les Amis de Toamasina**

+261 34 11 566 31  
+261 32 11 566 31  
+261 32 02 243 11  
eastertours501@gmail.com

**Locat Tour**

+261 32 96 228 97  
+261 34 97 413 08  
khan\_didix@yahoo.fr

**Sainte-Marie Tours**

Boulevard Joffre - Tamatave  
+261 20 53 987 49  
+261 32 62 870 99  
sms.tours.net@gmail.com

**Tamatave Fishing Club**

+261 33 11 940 55  
tamatave.fishing@moov.mg

**Transbenavy**

+261 32 41 582 86  
+261 34 52 337 93  
cellinleon@yahoo.fr

**Transqual**

Anjoma - Tamatave  
+261 32 41 569 26  
+261 34 08 523 87  
transqual17.tmm@gmail.com

**Voka'Soa Aventurs**

+261 34 20 086 96  
+261 32 07 086 96  
narove.mamy@moov.mg  
narove.mamy@gmail.com

**DIVERS****Hélène Massage (p. 15)**

Massage traditionnel  
+261 34 37 904 59  
hursyfr@gmail.com

**Optimfore (p. 18)**

Salle de sport  
12 rue Latre de Tassigny - Tamatave  
+261 20 53 975 45  
ahwachrist@gmail.com

**Ivoloina (p. 23)**

Madagascar Fauna & Flora  
Parc zoologique  
Morafeno - Tamatave  
+261 20 53 308 42  
+261 32 05 103 07  
info@savethelemur.org  
michella@savethelemur.org  
www.madagascarfaunaflora.org

**Happy End (p. 24)**

Coiffure, esthétique, bar, karaoke  
Boulevard Augagneur - Tamatave  
+261 32 67 393 36  
+261 34 87 103 69

**Antsahamahavelona**

rachstophere@yahoo.fr

**Bambou Valley**

Boulevard Joffre - Tamatave  
jeandclaudefeno@gmail.com

**Black and White**

Tanamborazano - Mahanora  
**Dzama Cocktail Café**  
+261 34 90 712 41  
reservation.dzamacocktailcafe@gmail.com

**Homme et Environnement**

Réserve de Vohibola  
Canal des Pangalanes  
+261 34 05 737 29  
+261 34 05 736 97  
+261 34 05 737 30

**J'Adore**

Ambalamangahazo - Mahanora

**Mad'ex**

+261 34 15 054 27  
maddiego201@yahoo.fr

**Palmerie de l'Ivondro**

Melville  
+261 34 07 053 60  
savmelv@hotmail.com  
www.huilieriemelville.mg

**OFFICE RÉGIONAL  
DU TOURISME  
DE TOAMASINA**

83 Boulevard Joffre  
Toamasina 501

+261 20 53 912 14  
+261 34 47 301 68

accueil.ortt@moov.mg  
direction.ortt@moov.mg  
www.tamatave-501.com



# REMERCIEMENTS

Nous remercions tous les opérateurs touristiques présents dans cette édition consacrée à Tamatave.

Nous remercions aussi tous ceux qui ont contribué à la réalisation de cette brochure et plus particulièrement, l'Office régional du Tourisme de Tamatave.

Crédit photos :  
ORTT - Pierre Koval - Gilles Gauthier - MNP

*Toute reproduction, intégrale ou partielle, faite sans le consentement de Mada-Books Édition expose son auteur à des sanctions pénales.  
Dépôt légal à parution.*



**MADA-BOOKS EDITION**  
**+261 34 22 246 56**  
**contact@mada-books.com**  
**www.mada-books.com**

Tous nos ouvrages dont cette brochure de Tamatave sont téléchargeables via ce QR Code ou le site internet [www.mada-books.com](http://www.mada-books.com)





*Maurice*

à compter du 29 Octobre 2023

2 fréquences hebdomadaires **VENDREDI - DIMANCHE**

+230 21 39 306 (Maurice)

+261 20 22 510 00 (Madagascar)

[www.madagascarairlines.com](http://www.madagascarairlines.com)



**Madagascar**  
AIRLINES 